



## Opération de Développement Rural – Stavelot

### Compte rendu de la CLDR 8 - 2/07/24

#### Présences :

Représentants de la population			
ARNOULD Philippe	Démission	HURLET Catherine	P
BARBRY Géraldine	P	JEANFILS Pierre	Démission
BARTHOLEYNS André	P	KLEIN Stephan	A
BLAISE Martine	P	KREUSCH Caroline	A
BOUHY Gaël	A	LANGER Clément	A
BRIOL Alain	P	LEGROS André	A
COLLIN Frédéric	P	LEJOLY Arlette	E
DELHASSE Sophie	A	MAGERMANS Charline	P
DOUMONT Anne-Catherine	A	MARIN Stéphane	E
DUMOULIN Luc	A	MATHIEU Pol	P
FILI W. Angela	P	MATHONET Véronique	E
FINCK Sébastien	A	MEYER Jocelyne	A
GAZZARD Aurélie	P	MICHEL Benoît	A
GEORGES Benoît	P	MICHEL Laurence	P
GERARD André	A	MOMMER Hélène	Démission
GERLACH Marianne	E	NEYS Louis	E
GODARD Jeanine	E	PITTILLIOEN Stéphanie	A
GONAY Raphaël	P	RENSONNET Sophie	P
HAC Jean-Bastien	A	STARCK Sébastien	A
HAUGLUSTAINE Jacques	A		
Représentants politiques			
RENTMEISTER Nathalie	E	LEBRUN Fabrice	P
KOCKELMANN Raymond	E	SERVAIS Jean-Marc	A
CRASSON Philippe	P		

**Pour la FRW :** Bertrand LECLOUX et Sarah PIRONT, agents de développement.

**Pour les Bureaux d'études :** Pierre Poncelet

**Total :** 16 présents (P) ; 8 excusés (E) ; 16 absents (A)

## Ordre du jour :

1. Accueil – Présentation de l'ordre du jour
  2. Validation du compte rendu du 30 mai 2024
  3. Avancement de l'Opération de Développement Rural
  4. Présentation de la seconde partie des projets retenus en GTs
  5. Approfondissement des projets
  6. Divers
  7. Agenda
- 

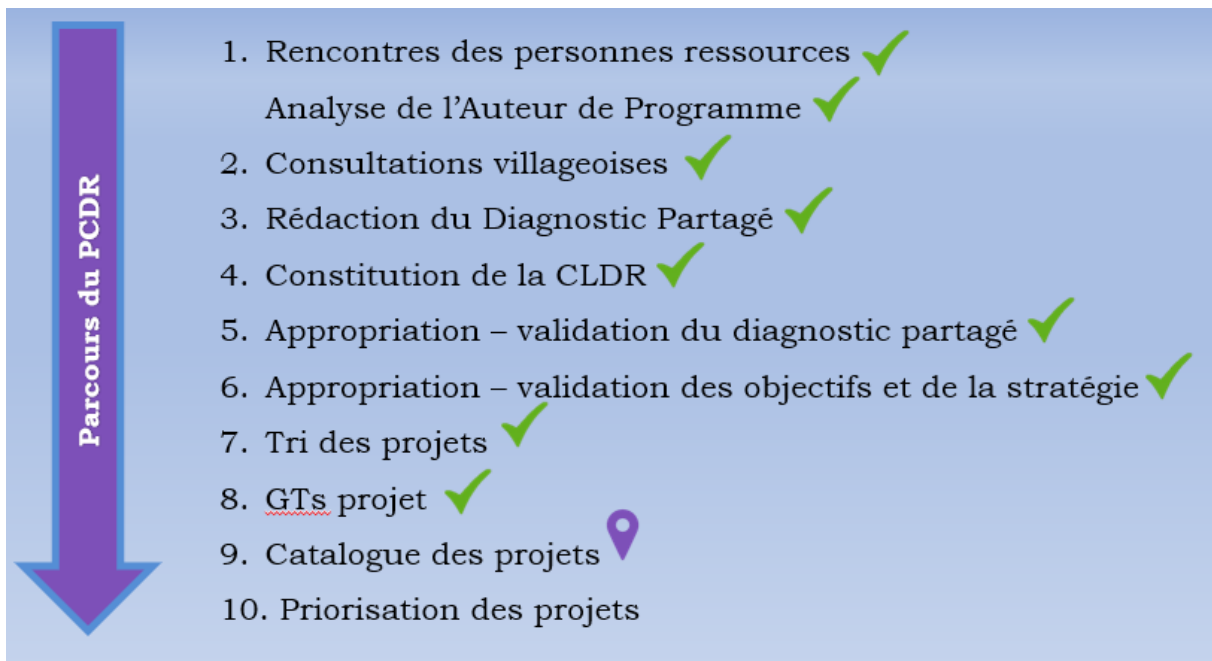
### 1. Accueil – Présentation de l'ordre du jour

/

### 2. Validation du compte rendu du 30 mai 2024

Le compte rendu est approuvé par la CLDR.

### 3. Avancement de l'Opération de Développement Rural



### 3) Avancement de l'Opération de Développement Rural

#### Catalogue des projets

Aujourd'hui : précisions de la 2<sup>nd</sup> partie des projets sélectionnés en GTs.

→ Objectif : donner un maximum d'informations aux auteurs pour qu'ils puissent rédiger le catalogue des projets cet été.

Prochaine CLDR : septembre-octobre : les auteurs présentent le catalogue des projets à la CLDR en vue de la pré-priorisation les projets (lots 1 – 2 – 3)

2025 : priorisation des projets par le nouveau Collège.

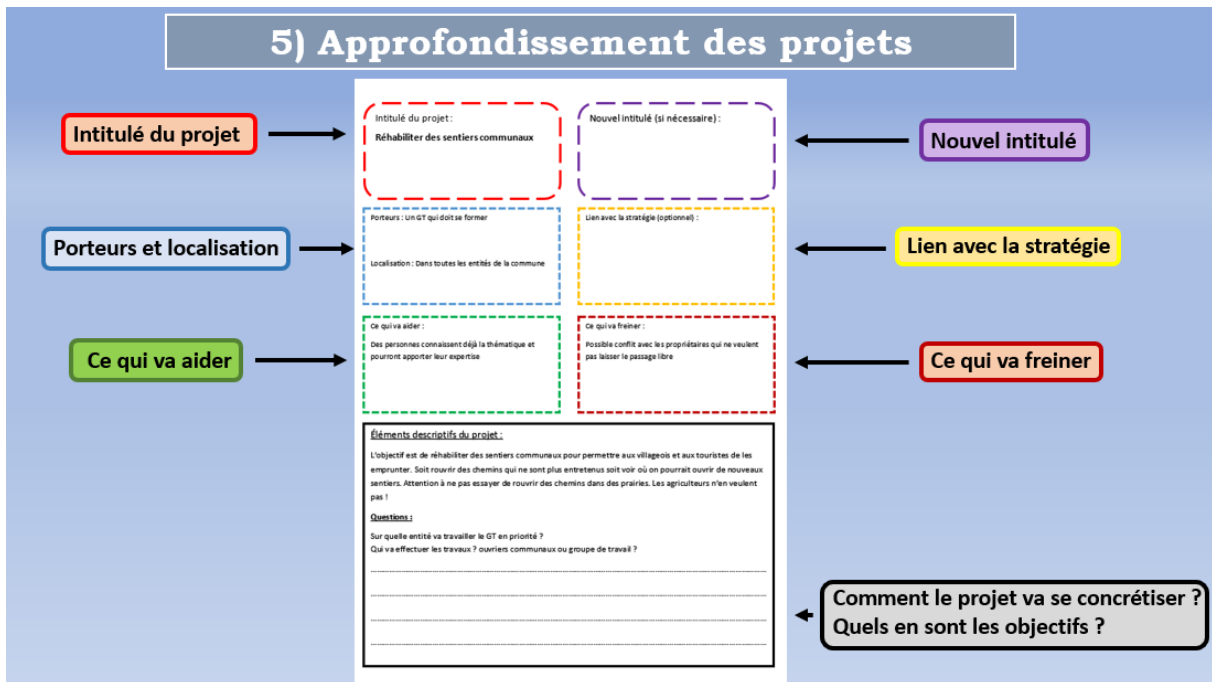
Parcours du PCDR

#### 4. Présentation de la deuxième partie des projets retenus en GTs

- 16) COO : Créer une **place de rencontre** (MAT)
- 17) FRANCORCHAMPS : Créer un **espace socio-médical, interdisciplinaire**, de proximité dans le Relais de la diligence (MAT)
- 18) STER FRANCORCHAMPS : Aménager les **alentours de la salle** pour en faire un espace convivial. (MAT)
- 19) HOCKAI : Rénover la **salle du village** (MAT)
- 20) HOCKAI : Aménager une **place conviviale** au centre du village, à côté de la salle (MAT)
- 21) PARFONDRUY : Aménager une nouvelle **salle de village** (MAT)
- 22) PARFONDRUY : Aménager un espace de convivialité (MAT)
- 23) STER STAVELOT : Aménager un espace de convivialité (MAT)
- 24) BEAUMONT : aménager des **terrains de pétanque** à proximité de la salle (MAT)
- 25) RIVAGE : **Aménager le triangle** en haut du village en plaçant des bancs et une table. (MAT)
- 26) RIVAGE : laisser pousser les plantes et **semmer des fleurs mellifères** à côté de l'espace susmentionné. De plus, semer des plantes mellifères dans le champ en contrebas. (MAT)
- 27) CHALLES : Aménager un **espace convivial** à côté de la passerelle (MAT)
- 28) Favoriser **l'apprentissage du wallon dans les écoles** (IMM)
- 29) **Créer un musée du patrimoine** culturel, vestimentaire du passé stavelotain (tanneries, métiers passés et actuels) (MAT)
- 30) Encourager **l'installation de puéricultrice.teur.s** sur la commune en mettant des locaux à disposition (MAT)

## 5. Approfondissement des projets

La CLDR est divisée en trois groupes qui vont chacun passer en revue 15 fiches projets. Les fiches projets ont été préremplies par la FRW avec les informations déjà récoltées durant les GTs. Pour chaque fiche, les groupes vont apporter un maximum d'informations pour préciser la fiche projet. Le temps accordé par fiche est de 5 minutes par groupe. Le temps total accordé par fiche sera donc de 15 minutes. 5 minutes, c'est court. Les groupes doivent donc se mettre d'accord sur l'essentiel, et ne pas se laisser prendre dans de longs débats. Les 15 fiches projets remplies par la CLDR sont disponibles en annexe de ce compte rendu.



## 6. Divers

/

## 7. Agenda

La prochaine CLDR aura lieu fin septembre, début octobre, lorsque les auteurs auront terminé le catalogue de projet à présenter à la CLDR en vue d'une pré-priorisation des projets.

Fin de la réunion à 21h50.

*Pour la Fondation Rurale de Wallonie*

Sarah Piront

## Annexes

### **16. Créer une place de rencontre à Coo**

Nouvel intitulé (si nécessaire) :

**Porteurs** : Commune, Comité de village

**Localisation** : Après le pont à gauche, sur le parking

Lien avec la stratégie (optionnel) :

#### **Ce qui va aider :**

Projet soutenu par des acteurs économiques de Coo  
Le parking en question est sur terrain communal  
[Etende une carte parking pour les habitants de la commune](#)

#### **Ce qui va freiner :**

Perte de +/- 30 places de parking et des revenus qu'elles génèrent pour la commune  
[Difficulté entre les riverains et les restaurateurs](#)

### **Éléments descriptifs du projet :**

L'objectif est d'avoir un lieu où les habitants du village peuvent se rassembler pour différentes manifestations.

La place sera le long de l'Amblève. Le centre du village sera plus agréable aussi bien pour les villageois que pour les touristes. En effet, il est dommage d'avoir la vue d'un parking dès qu'on rentre dans le village.

Idée de surélever la place pour être en surplomb de l'Amblève et d'offrir une plus belle vue. Cela a aussi un aspect sécuritaire pour empêcher une voiture de foncer sur la place et/ou de s'en servir comme parking gratuit.

Éléments importants :

- Permettre l'accès à tous (PMR, personnes âgées)
- Possibilité de mettre un chapiteau
- Organiser un marché des producteurs/produits locaux

Éléments discutés mais difficile à intégrer → à rediscuter

- Placement de WC
- Éléments favorisant la biodiversité



## Éléments descriptifs du projet (suite) :

Quelles infrastructures nécessaires ? Comment imaginez-vous cette place ?

Ce projet sera un vrai plus pour la vie économique locale (touristes).

Cette place devra être surélevée. Un accès pour les PMR devra être aménagé.

Du mobilier urbain et de la végétalisation devront y être aménagés. Ces éléments devront toutefois être placés en pensant à garder de l'espace suffisant pour installer un chapiteau pour des évènements occasionnels.

Des jeux pour les enfants y seront aménagés.

Impératif de consulter les restaurateurs pour vérifier qu'ils sont bien en accord avec le projet.

## 17. Créer un espace socio-médical, interdisciplinaire et de proximité dans le Relais de la diligence

Nouvel intitulé (si nécessaire)

Centre médicosocial de la petite enfance avec un milieu d'accueil inclusif et accessible à tous

**Porteurs :** Commune

**Localisation :** Au Relais de la diligence à Francorchamps (une autre localisation peut être envisagée)

Est-ce le meilleur endroit pour ce projet ?

Lien avec la stratégie (optionnel) :

**Ce qui va aider :**

Si le projet d'accueil de la petite enfance est subventionné par l'ONE

**Ce qui va freiner :**

Cout de l'acquisition

Mise en conformité du bâtiment par rapport aux normes

**Éléments descriptifs du projet :**

**Quelles professions socio-médicales seraient visées ?**

Si c'est au relais de la diligence, quelles transformations/rénovations seraient à envisager ?

Inclure dans le projet des activités parascolaires et sportives pour tous les âges (Bonne idée !).

## Projet Pilote : Création d'un Centre Médico-Social de la Petite Enfance



### INTRODUCTION

Le projet pilote vise à créer un centre médico-social innovant pour la petite enfance, incluant les enfants avec et sans handicap. Ce centre réunira des professionnels de la santé tels que des infirmières, ostéopathes, conseillers en lactation, kinésithérapeutes, logopèdes, ergothérapeutes, spécialiste du sommeil,.. et proposera des ateliers divers lié à la petite enfance comme par exemple (le portage physiologique, la DME, sensibiliser les parents sur différents thèmes : écrans, sécurité routière, ...). L'objectif est de créer un réseau de soutien et d'accompagnement pour les parents et les enfants dans un cadre intégratif et accessible à **tous**.

### OBJECTIFS

- **Offrir un service intégré et spécialisé** pour la petite enfance, permettant un suivi médical, thérapeutique et éducatif complet.
- **Faciliter l'accessibilité** pour tous les enfants et familles, en garantissant une place d'accueil pour chaque enfant.
- **Créer un réseau d'accompagnement** pour les parents, leur offrant des ressources et un soutien adapté à leurs besoins spécifiques.
- **Promouvoir l'inclusion** des enfants avec des besoins particuliers dans un environnement de soins partagés et de coéducation.

### SERVICES PROPOSES

#### 1. Soins et Suivis Médicaux :

- **Ostéopathie** : Pour traiter et prévenir les troubles musculo-squelettiques chez les enfants.
- **Kinésithérapie** : Pour aider au développement moteur et traiter les troubles fonctionnels.
- **Logopédie** : Pour traiter les troubles de la communication et du langage.
- **Ergothérapie** : Pour améliorer l'autonomie et la participation des enfants dans leurs activités quotidiennes.
- **Conseil en Lactation** : Pour soutenir l'allaitement et résoudre les problèmes liés à l'allaitement.

- **Spécialiste du Sommeil** : Pour aider à résoudre les problèmes de sommeil courants chez les enfants.
- .....
- 2. **Ateliers et Éducation Parentale** :
  - **Ateliers de Portage Physiologique** : Pour enseigner les techniques de portage qui respectent la physiologie de l'enfant.
  - **Ateliers de Parentalité** : Pour aider les parents à naviguer dans les défis du rôle parental et offrir un soutien dans les situations spécifiques.
  - .....
- 3. **Accueil de la Petite Enfance** :
  - **Milieus d'accueil inclusifs et accessibles** : Pour chaque enfant, avec une approche intégrative et un soutien adapté aux enfants avec des besoins particuliers.
  - **Journées d'accessibilité** : Pour encourager l'inclusion et sensibiliser sur les pratiques d'accueil des enfants en situation de handicap ou avec des besoins spécifiques.

#### ACCESSIBILITE ET INCLUSION

- **Accessibilité Primaire** : Faciliter l'accès au centre pour toutes les familles, en réduisant les obstacles financiers, géographiques et sociaux.
- **Accessibilité Secondaire** : Créer un environnement accueillant et inclusif où chaque enfant et chaque famille se sentent intégrés et soutenus.

#### DEFIS A RELEVER :

- **Pénurie de Personnel** : Recruter et former suffisamment de professionnels pour répondre aux besoins croissants de la petite enfance.
- **Trouver le bon endroit** : Voir la capacité d'accueil pour garantir une place à chaque enfant et permettre de réunir tous les corps de métiers
- **Valorisation du Secteur** : Promouvoir la valeur et l'importance des métiers liés à la petite enfance pour attirer et retenir les talents.

#### AVANTAGES POUR LES PARTIES PRENANTES

Un partage d'expertise avec des partenaires, meilleure intégration sociale locale et un contenu pédagogique enrichi.

- **Équipe** : Valorisation des compétences, opportunités de développement professionnel et renforcement de l'engagement.
- **Parents** : Sentiment d'appartenance, équilibre entre vie professionnelle et familiale, et accompagnement professionnel.
- **Enfants** : Diversité culturelle, inclusion, et développement holistique dans un environnement éducatif dynamique.

#### CONCLUSION

Ce centre médico-social pour la petite enfance vise à offrir un modèle inclusif et innovant de soins et d'accueil, répondant aux besoins diversifiés des enfants et de leurs familles. En intégrant des services de santé et de soutien parental au sein d'un même lieu, le centre aspire à devenir un modèle de référence pour l'accompagnement de la petite enfance dans un cadre accessible et inclusif.

## 18. Aménager les alentours de la salle de Ster-Francorchamps pour en faire un espace convivial

Nouvel intitulé (si nécessaire)

Achat de foncier aux alentours de la salle de Ster-Francorchamps pour en faire un espace convivial

Porteurs : Commune, comité de la salle

Localisation : Salle de Ster Francorchamps

Lien avec la stratégie (optionnel) :

Ce qui va aider :

Terrain plat

Ce qui va freiner :

Terrains privés → le manque de terrains disponibles

### Éléments descriptifs du projet :

Quels types d'aménagement ? Sur quelle surface ? Qu'est-ce qui pourrait être utile ?

- Prévoir une plaine de jeu
- Les terrains autour de la salle sont privés → actuellement, l'aménagement ne peut se faire que dans la zone de parking (il s'agit de terrains à bâtir).
- Prévoir un barbecue et des terrains de pétanque
- Prévoir du mobilier urbain (bancs)
- Rendre l'entrée plus accueillante
- Embellir les alentours avec des fleurs
- Prévoir des aménagements qui ne mettent pas en péril le passage sur la route principale



## 19. Rénover la salle du village de Hockai

Penser ce projet en lien avec le projet 20 (parking...)

Nouvel intitulé (si nécessaire)

Création d'une nouvelle maison de village multifonctionnelle

**Porteurs** : Commune, comité de la salle, groupe de jeunes indépendants du village (très motivés !)

**Localisation** : Salle de Hockai

Lien avec la stratégie (optionnel) :

### Ce qui va aider :

Plusieurs comités désireux de faire avancer la rénovation

La cuisine et le bar ont déjà été refaits

Le tennis veut bien être déplacé

Terrain de la salle à donner à la commune/terrain de tennis = commune

### Ce qui va freiner :

Espace de parking inexistant

Terrains privés

### Éléments descriptifs du projet :

Quels aménagements sont nécessaires au niveau de la salle et de ses alentours ? A quelle fréquence la salle est-elle utilisée ? Par quels publics ? Fêtes de village, mariages, anniversaire, autres ? A quels aspects de la salle et de ses alentours faudra-t-il faire attention ?

- Des fêtes de villages s'y déroulent pour le moment ainsi que des anniversaires. Pour le moment, les mariages ne s'y organisent pas.
- Il faut refaire le toit et les sanitaires
- Il faut prévoir un bail emphytéotique
- Pas d'isolation
- Il faut modifier le parement extérieur de la salle
- Il est demandé régulièrement d'utiliser la salle comme salle de sport
- C'est la salle de gym pour l'école de Hockai
- Le local est utilisé pour des stages



## Salle de la Fraternité Hockai



La salle est au coeur du village de Hockai, le projet serait qu'elle soit multifonctionnelle et modulable pouvant servir à diverses fonctions collectives, culturelles, festives afin d'assurer la cohésion sociale, de créer et d'encourager de nombreuses synergies associatives.

La création d'un lieu d'échanges et de rencontres est très important dans le développement du village. L'asbl essaie de relancer une dynamique en proposant des activités associatives, sociales et/ou festives. Il est impératif que le bâtiment soit le noyau de ce développement.

Malheureusement, l'état de la salle se détériore, une série de travaux comme la toiture, le revêtement des murs extérieurs, l'électricité et toutes les normes de sécurité incendie sont nécessaires pour son fonctionnement. L'asbl ne dispose pas des moyens financiers pour la rénover.

Les objectifs de la salle :

- Qu'elle soit polyvalente :

- Exposition, réunions, fêtes familiales, cours de sport, musique, ateliers divers, possibilité d'accord avec l'école pour mise en place d'une salle psychomot et/ou pour les activités scolaires, soirées dansantes, spectacles.

- Qu'elle soit modulable et accessible à tout public :

- Scène/ gradins repliables, module ou local bureau, matériel didactique, aménagements extérieurs pour possibilité d'accueil d'un château gonflable ou tout autre matériel lié aux locations et/ou évènements de la salle,

- Qu'elle soit « écologique » et tournée vers l'avenir :

- Installation d'énergies alternatives : panneaux solaires, citerne d'eau de pluie,
- Mise à disposition de l'électricité produite et non utilisée pour le collectif du village (borne de recharge vélo électrique, voiture...)

- Qu'elle soit intégrée :

- D'un point de vue architecturale : matériaux en bois
- D'un point de vue acoustique : veiller à l'atténuation des bruits pour le voisinage
- D'un point de vue pratique : accès, espace parking, zone de délestage, vélos, trottinettes

- Qu'elle soit associative :

- Point relais du développement de projets dans le village,
- Initier les activités et évènements
- Créer des liens entre les personnes
- Développement d'une plaine de jeux avoisinante
- Distribution d'arbres à la Ste Catherine, plantations diverses

- Hôtel à insectes (plan Maya), constructions de nichoirs
- Journée cueillette champignons,
- Opération sentiers propres
- Panneau didactique sur la nature, la région, le gibier, les batraciens.
- .....

**Ce projet doit s'accorder avec le projet de l'installation d'une place conviviale dans le centre de Hockai et l'aménagement d'une plaine de jeux (non repris dans la CLDR mais projet communal direct)**

Voici quelques informations connues sur les terrains avoisinants :

La salle se situe sur le A1847f, le terrain appartient à l'asbl de la Fraternité qui est évidemment d'accord de le vendre à la commune pour pouvoir effectuer les travaux et/ou réhabilitation complète de la salle.

Le terrain du tennis situé sur le A1846b appartient à la fabrique d'Eglise.

Le terrain A1846c situé derrière le tennis appartient à la commune.

Nous avons comme information (à faire vérifier) que le terrain A1845f appartient à la pépinière Godefroid de Francorchamps et le A1853 à Christiane Thomas (cousine de JC du café Ardennais).

Il est fort probable qu'un des terrains situés en face de l'Eglise appartienne à la fabrique d'Eglise.



Le club de Tennis est d'accord de déplacer le terrain à un autre endroit pour permettre le développement de la salle si l'option de la laisser à cet endroit est maintenu.

Il y a quelques années, un projet de construire un deuxième terrain avait d'ailleurs été envisagé sur les terrains en face de l'Eglise.



- Prévoir donc un piétonnier ou une zone 20Km/H (fermée lors des évènements) pour créer « LA » place de convivialité du village. C'est un endroit central, qui a déjà l'habitude d'être placé en sens unique en fonction des saisons, lieu de rencontre intergénérationnel avec des aménagements accessibles pour tous, ainsi qu'un parking tant pour la salle, que pour les évènements régionaux (Francorchamps avec possibilité de s'y rendre via le Ravel en mobilité douce → bornes de recharge vélos déjà installées), ainsi que pour les jours de fortes influences (neige, soleil...). Débordement sur les parcelles A1535a et A1533a à envisager.

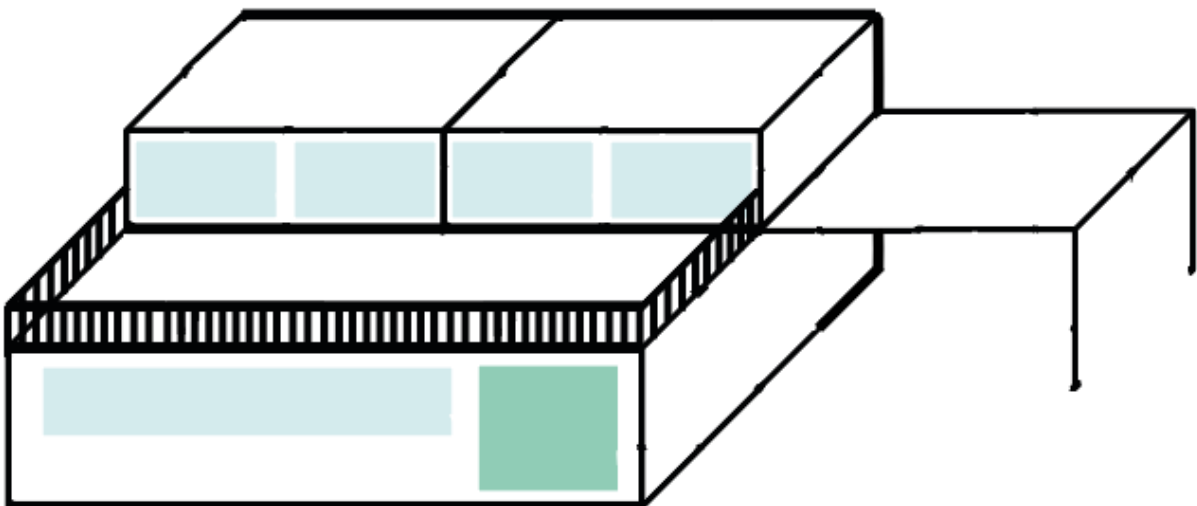


En parallèle, idée de déplacer le terrain de tennis actuel également sur les parcelles A1535a et/ou A1533a et de disposer la salle de Hockai (qui deviendrait une maison de village rassemblant d'autres activités qu'uniquement lieu de fête, comme salle de gym pour l'école de Hockai, locaux à disposition pour des cours, des stages, rencontres...) La salle pourrait dès lors être disposée autrement sur les parcelles A1846b, A1846c et A1847f.



- Si pas de possibilités au niveau des parcelles face à l'Eglise, envisager les terrains avoisinants comme le A1845F, A1853 et le A1845e...

Au niveau du bâtiment, il pourrait être conçu en deux étages, avec une partie bureaux/locaux sur l'étage et la salle modulable sur le rez... permettant d'atténuer les bruits... avec un espace couvert en partie pour y mettre en barbecue en dessous et de pouvoir tout de même bénéficier des lieux même si le temps n'est pas de la partie. Des panneaux photovoltaïques en toiture. Pourquoi pas une terrasse pour rendre l'endroit encore plus attirant et convivial.



## 20. Aménager une place conviviale au centre du village de Hockai, à côté de la salle

Nouvel intitulé (si nécessaire)

**Porteurs** : Commune

**Localisation** : Soit à côté de la salle actuelle, soit à proximité de celle-ci.

Lien avec la stratégie (optionnel) :

### **Ce qui va aider :**

Réaliser ce projet sur terrain communal pour éviter de faire une acquisition et donc réduire les coûts

### **Ce qui va freiner :**

Utiliser une terre agricole

Achat et négociation du terrain

### **Éléments descriptifs du projet :**

L'objectif est d'aménager un lieu de rencontre pour tous les habitants du village. A l'heure actuelle, le lieu est trop petit et une partie est occupée par des terrains de tennis peu utilisés. **Quels seront les aménagements nécessaires à réaliser sur cet espace ? Quels besoins doit remplir cette place ?**

Il faut mener une réflexion globale avec la rénovation de la salle de Hockai.

Prévoir un piétonnier ou zone 20 devant l'église Rue Fohalle avec débordements/aménagements.

Prévoir un parking de délestage, aussi utile lors des événements dans le village. Créer un passage sur les parcelles A1535a et A1533a à partir de ce parking vers le Ravel.

Augmenter la centralité du village

Déplacer le tennis sur une des parcelles autour de la salle pour pouvoir refaire la salle de Hockai autrement, pour qu'elle puisse accueillir d'autres activités.

Beaucoup de terrains autour de la salle sont libres, quid ?

Il faudrait pouvoir fermer la route lors des événements.



Terrain à droite de la salle



Terrain en face de la salle (de l'autre côté de la route)

## 21. Construire une salle de village à Parfondruy

Nouvel intitulé (si nécessaire)

Porteurs : Commune

Localisation : rénover un bâtiment existant ?

Lien avec la stratégie (optionnel) :

Ce qui va aider :

Le soutien des habitants et de la jeunesse

Ce qui va freiner :

Trouver un terrain

Convaincre un propriétaire de vendre

Définir un endroit ou construire la salle

### Éléments descriptifs du projet :

Quelle utilisation sera faite de cette salle (type de fête) ? Quels aménagements doivent être réalisés dans la salle et sur ses abords ?

- Manifestations de la jeunesse et des « Grosses Tièsses »
- Stockage du matériel des deux sociétés précitées
- Organisation de fêtes familiales
- Organisation de fêtes de village
- Il faut un parking
- Il faut déterminer la capacité nécessaire
- Difficile de racheter et de rénover la salle des Vieux Chênes déjà présente dans le village
- Faire attention aux nuisances sonores

## 22. Aménager un espace de convivialité à Parfondruy

Unir avec le projet 23 à Ster Stavelot

Nouvel intitulé (si nécessaire)

Convivialité entre Ster Stavelot et Parfondruy (?)

**Porteurs :** Commune, comité de village

**Localisation :**

Lien avec la stratégie (optionnel) :

**Ce qui va aider :**

Motivation des Grosses Tièsses et de la jeunesse

Kermesse, grand feu, jogging

**Ce qui va freiner :**

Convaincre un propriétaire de vendre son terrain

Terrains pentus

Trouver une zone de parking

### Éléments descriptifs du projet :

Quelle surface nécessaire (m<sup>2</sup>) ? Pour quels types d'activités ?

- Kermesse, grand feu, jogging
- Créer cet espace près de la futur salle de village
- Il faut concerter les habitants et les comités du village (jeux ?; barbecue ?,...)
- Il faut faire attention à ne pas dénaturer le village
- S'inspirer de l'espace de convivialité à Arimont (Malmedy)
- Prévoir des bancs et des jeux pour enfants
- Aménager une plateforme aux alentours de la futur salle pour pouvoir installer un bar, un chapiteau, un bbq.

## 23. Aménager un espace de convivialité à Ster-Stavelot

Lier ce projet au 22

Nouvel intitulé (si nécessaire)

**Porteurs** : Commune, comité de village

**Localisation** : aux abords du rondpoint

Lien avec la stratégie (optionnel) :

**Ce qui va aider :**

**Ce qui va freiner :**

L'endroit

Il n'y a pas beaucoup de place

### Éléments descriptifs du projet :

Quelle surface nécessaire (m<sup>2</sup>) ? Pour quels usages ?

Usages :

- Fête de village
- Espace de jeu pour les enfants
- Rénover les bacs à eau
- Nouvel abribus
- Il faut identifier le comité de village et voir s'il serait preneur d'un tel projet

## 24. Aménager des terrains de pétanque à proximité de la salle à Beaumont

Nouvel intitulé (si nécessaire)

Rénover la salle de Beaumont

Mettre en conformité la salle de Beaumont

Porteurs : Commune

Localisation : à côté de la salle ?

Lien avec la stratégie (optionnel) :

Ce qui va aider :

Le dynamisme des habitants

Ce qui va freiner :

Tout le monde s'en fou, en particulier la commune

### Éléments descriptifs du projet :

Il faut rénover le local !

Prévoir des sanitaires, le raccordement en eau, la rénovation du local.

Organisation de la Saint Nicolas, d'une chasse aux œufs, ...

Identifier qui est propriétaire du terrain, et prévoir un bail emphytéotique si besoin

FRW : 5 personnes dans le comité de la salle dont un membre CLDR. Au moins 5 évènements par an organisés par le comité dans cette salle (soupe fromage, évènement à Halloween,...).

La salle a été construite en accord avec la pente, il faudrait refaire le local en entier pour mettre le sol à niveau.

## 25. Aménager le triangle en haut du village de Rivage

Nouvel intitulé (si nécessaire)

Zone de repos

**Porteurs** : Commune, les habitants

**Localisation** : triangle de Rivage

Lien avec la stratégie

### **Ce qui va aider :**

Terrain communal

Le projet peut être peu couteux

Le projet répond aux besoins des promeneurs

### **Ce qui va freiner :**

Sécurité !

### **Éléments descriptifs du projet :**

Placer des bancs et une table.

D'autres aménagements sont-ils nécessaires ?

- Installer une poubelle (il faut rester simple)
- Une dégagée (freine les dégradations)
- Installer un kiosque, des bancs, des tables et des poubelles
- Aménager des zones de plantation, prévoir des fleurs
- Pierres de protection au bord de la route
- Prévoir une haie sur le pourtour



## 26. Laisser pousser les plantes et semer des fleurs mellifères à côté du triangle de Rivage

Nouvel intitulé (si nécessaire)

**Porteurs** : Commune

**Localisation** : sur terrain communal autour du triangle de Rivage

Lien avec la stratégie (optionnel)

**Ce qui va aider :**

Appel à projet BiodiverCité

Pas cher

**Ce qui va freiner :**

Quid de l'entretien ?

### Éléments descriptifs du projet :

- Faut-il vraiment un projet pour ça ?
- Prévoir ça dans tous les villages → renommer le projet et élargir sa localisation à toute la commune ?
- Si l'idée c'est de ne pas tondre, cela demande peu d'entretien et d'énergie
- A lier avec les comités de village (?)



## 27. Aménager un espace convivial à côté de la passerelle de Challes

Nouvel intitulé (si nécessaire)

**Porteurs :** Commune, le service travaux

**Localisation :** Passerelle de Challes

Lien avec la stratégie (optionnel) :

**Ce qui va aider :**

Peu couteux

**Ce qui va freiner :**

Risque de feux sauvages

Problème de parking

Zone inondable ?



## Éléments descriptifs du projet :

Quels aménagements doivent être prévu à côté de la passerelle ?

- Bonne idée, doit être géré par le service travaux
- Il existe déjà la plage à proximité
- Eviter que les voitures aient accès au lieu
- Prévoir un aménagement pour les marcheurs en accord avec les pêcheurs et les riverains
- Prévoir plusieurs bancs et des tables
- Sécuriser les bords de l'eau pour que les enfants aient accès à l'eau (par exemple, quelques roches à plat)
- Le projet doit rester simple

## 28. Favoriser l'apprentissage du wallon dans les écoles

Nouvel intitulé (si nécessaire)

**Favoriser l'apprentissage du wallon**

**Porteurs** : Commune, écoles, comités de village, maison de repos, stages pour enfants

**Localisation** : salles, MRS, asbl,...

Lien avec la stratégie (optionnel) :

**Ce qui va aider :**

Aide de la Fédération Wallonie Bruxelles ?

Lien avec différents projets intergénérationnels

**Ce qui va freiner :**

La volonté ou non des écoles d'intégrer le wallon dans le programme

### Éléments descriptifs du projet :

Ce projet est immatériel.

En quoi l'apprentissage du wallon est-il important ? Comment relancer l'apprentissage du wallon aux enfants ?

- Personnes ressources : CRIWE, Jean Philippe Legrand du Club Wallon Malmedy, PECA
- Proposer une animation toute faite (ne doit pas être à charge des enseignants)
- Intégrer les anciens des villages dans le projet
- Proposer du théâtre wallon adapté aux enfants
- Inspiration à Ster : spectacle en wallon impliquant des enfants

## 29. Créer un musée du patrimoine culturel et vestimentaire du passé stavelotain (tanneries, métiers passés et actuels)

Nouvel intitulé (si nécessaire)

**Intégrer un musée du patrimoine culturel et vestimentaire du passé stavelotain aux infrastructures de l'Abbaye**

**Porteurs :** Commune, centre culturel , groupes folkloriques, musée des tanneries à Spa

**Localisation :** Abbaye

Lien avec la stratégie (optionnel) :

### **Ce qui va aider :**

L'implication du centre culturel

Subsides ?

### **Ce qui va freiner :**

Autorisations

### **Éléments descriptifs du projet :**

Quels éléments devraient s'y retrouver en priorité ? Quelle serait la plus-value pour la commune d'avoir un tel musée sur son territoire ?

Attention pour le tourisme (?)

Ce projet est pour le centre-ville de Stavelot, et pas pour les villages ! La localisation du musée ne doit pas être nécessairement à Stavelot.

Intégrer les costumes du Laetaré

Intégrer les traditions villageoises

Sortir ce projet du PCDR même s'il est porteur ?

### 30. Encourager l'installation de puéricultrice.teur.s sur la commune en mettant des locaux à leur disposition

Nouvel intitulé (si nécessaire)

**Porteurs :** Commune

**Localisation :** A Francorchamps, dans le relais de la diligence (lien projet 17)

Lien avec la stratégie (optionnel) :

**Ce qui va aider :**

Forte demande de la population à l'heure actuelle

**Ce qui va freiner :**

Profession mal valorisée au vu des horaires

#### Éléments descriptifs du projet :

Les puériculteur.trice.s en question feront partie d'organismes privés.

Les horaires devront être adaptés.

Subventionné par l'ONE

Lier ce projet à un autre : projet 17, relais de la diligence, ou le lier à un local tremplin.

Local polyvalent, ou un.e accueillant.e pourrait s'installer avant autre chose.