

PROVINCE DE LUXEMBOURG
ARRONDISSEMENT DE VIRTON
COMMUNE DE MEIX-DEVANT-VIRTON

Programme Communal de Développement Rural
– Agenda 21 Local



Partie II
Résultat de l'information et de la
consultation de la population

Septembre 2013

Organisme accompagnateur



Rue de France, 19A - 6730 TINTIGNY

Tél: (0)63 44 02 02
Fax: (0)63 44 02 09
E-mail : semois@frw.be

Table des matières

1.	Le développement Rural et Agenda 21 Local	3
1.1.	Introduction	3
1.2.	Présentation de la Fondation Rurale de Wallonie	4
2.	Les décisions officielles et les coordinations	5
2.1.	Décisions officielles	5
2.2.	Coordinations	5
3.	La phase de préparation	7
3.1.	Connaissance du terrain	7
3.2.	Liste des personnes-ressources consultées	7
3.3.	Séance d'information au personnel communal	8
4.	L'information et la consultation des citoyens	8
4.1.	Préparation	8
4.2.	Publicité – communication	8
4.3.	Objectifs	9
4.4.	Méthodologie	9
4.5.	Calendriers et résultats	11
4.6.	Réunion de synthèse du 7 septembre 2011	12
A.	Préparation	12
B.	Réunion du 7 septembre 2011	13
C.	Résultats	14
5.	Groupes de travail thématiques	17
5.1.	Préparation	17
5.2.	Publicité – communication	20
5.3.	Objectifs	21
5.4.	Méthode	21
5.5.	Résultats	22
6.	La Commission Locale de Développement Rural	22
6.1.	Mise en place	22
6.2.	Composition	22
6.3.	Méthode	22
6.4.	Calendrier et ordre du jour des réunions	23
7.	Les groupes de travail projet et autres réunions « projet »	28

8.	Synthèse	29
9.	La communication de l'ODR	29
9.1.	Le blog www.meixodr.net	29
9.2.	Bulletin communal et articles de presse	30

1. Le développement Rural et Agenda 21 Local

1.1. Introduction

Afin de ne pas alourdir le document, option a été prise de présenter les principes du développement rural et de l'A21L de manière succincte.

Cette présentation succincte n'empêche pas les principes du développement rural d'être au fondement de la mise en œuvre de l'Opération de Développement Rural¹ de la Commune de Meix-devant-Virton.

Le développement rural fait appel à quatre acteurs principaux que sont la commune (en ce compris particulièrement les citoyens), l'auteur (ici Impact), l'organisme d'accompagnement (ici la FRW) et l'administration régionale. Il repose sur quatre piliers:

- 1^{er} pilier : La commune - elle constitue le territoire d'action de l'ODR, en est à l'initiative et est garante de sa mise en œuvre.
- 2^{ème} pilier : La participation des habitants - les réflexions, idées, propositions des habitants sont au cœur de l'ODR.
- 3^{ème} pilier : La valorisation des ressources locales - la commune a des potentialités sur lesquelles se base le Programme.
- 4^{ème} pilier : Un processus global et intégré - l'approche, transversale et pluridisciplinaire, touche l'ensemble de la commune et de ses domaines d'action.

L'ODR est un processus de « démocratie directe » bien que tempéré par le fait que toute décision finale appartient au Conseil communal.

Afin de mener à bien son Programme et d'en améliorer sa qualité, la commune de Meix-devant-Virton a décidé d'y ajouter une exigence d'Agenda 21L. De quoi s'agit-il ? Le PCDR Agenda 21L repose globalement sur les mêmes principes que le PCDR mais cherche à intégrer plus spécifiquement les principes du développement durable dans les projets et actions quotidiennes des politiques locales.

L'A21L s'attache tout particulièrement à organiser le développement durable de la commune et s'occupe de préoccupations telles que l'énergie et le climat, les relations nord/sud, la biodiversité,...

Dans sa réalisation, le PCDR-A21L de la commune de Meix-devant-Virton s'est attelé à respecter les principes de l'A21L et ce, à toutes les étapes du processus. Le diagnostic a pris en compte les différentes thématiques liées au développement durable ou les a intégrées dans les items existants. Il en fut de même lors de la consultation avec notamment une consultation thématique sur l'énergie et la consommation durable. Toujours dans ce sens, une



¹ Le décret du Conseil régional wallon du 6 juin 1991 stipule (article 1er) que :

« Une opération de Développement rural consiste en un ensemble coordonné d'actions de développement, d'aménagement et de réaménagement entreprises ou conduites en milieu rural par une commune, dans le but de sa revitalisation et de sa restauration, dans le respect de ses caractères propres et de manière à améliorer les conditions de vie de ses habitants au point de vue économique, social et culturel. [...] »

attention particulière a été portée au développement durable dans la construction de la stratégie avec notamment un objectif transversal spécifique (cf. partie 3). Enfin, une grille, reposant sur les quatre piliers du développement durable, permet d'évaluer la pertinence de chaque projet inscrit dans le PCDR-A21L.

Exemple de grille :

Piliers	Social	Environnemental	Economique	Culturel
Evaluation	★★	★★★★	★★★	★
Justification	Les moyens de transports mis en évidence incitent à une plus grande cohésion sociale, convivialité et entraide entre les citoyens	Le projet aura un impact indirect sur l'empreinte écologique de chacun. En effet, il sera possible de limiter les distances effectuées avec son propre véhicule par des moyens de transports plus doux ou partagés	Cette action va permettre aux habitants de se déplacer plus facilement vers des activités de type commercial, professionnel ou de loisir. Cela facilitera également les déplacements des habitants extra communaux vers la commune de Meix-devant-Virton	Une meilleure mobilité permettra de se rendre plus facilement aux activités culturelles développées au sein ou à l'extérieur de la commune

1.2. Présentation de la Fondation Rurale de Wallonie

Etablissement privé d'utilité publique, la Fondation Rurale de Wallonie œuvre depuis 1979 à la reconnaissance et à l'application d'une politique de développement global, intégré et ascendant, spécifiquement adaptée aux zones Rurales wallonnes.

Liée par une Convention-cadre à la Région wallonne et dirigée par un Conseil d'Administration pluraliste, la Fondation Rurale de Wallonie est chargée de :

- Informer, conseiller et accompagner les communes menant des opérations de développement Rural
- Jouer le rôle d'interface internationale pour faire connaître la réalité, le savoir-faire et les compétences wallonnes au travers d'échanges d'expériences et valoriser des savoir-faire européens au bénéfice des régions Rurales wallonnes
- Être un centre de ressources et d'expertise spécialisé dans la collecte, le traitement et l'analyse des informations avec une approche globale et intégrée

Au quotidien, la FRW a un rôle :

- de relais
- de conseil et de propositions
- de dynamisation
- d'expertise
 - auprès des habitants, de leurs associations, des pouvoirs locaux et des autres niveaux de pouvoir ou institutions
 - auprès de la Région wallonne, de la Communauté française et de l'Union européenne

Plus d'une centaine de communes sont à ce jour accompagnées par les agents de développement de la Fondation Rurale de Wallonie. Ceux-ci sont constitués en équipes pluridisciplinaires proches des habitants concernés. En ce qui concerne la Commune de Meix-devant-Virton, ce sont les agents du bureau Semois-Ardenne situé à Tintigny qui ont assuré la consultation de la population.

2. Les décisions officielles et les coordinations

2.1. Décisions officielles

3 février 2005 : le Conseil communal décide d'entamer une Opération de Développement Rural (ODR) et demande l'accompagnement de la Fondation Rurale de Wallonie (FRW).

Février 2009 : le Ministre LUTGEN accueille favorablement cette demande.

11 juin 2009 : le Conseil communal confirme sa décision de mener une Opération de Développement Rural et de mettre au point un Agenda 21 Local avec l'accompagnement de la Fondation Rurale de Wallonie.

28 juillet 2010 : la Commune désigne le Bureau Impact de Bertrix, en qualité d'Auteur de Programme Communal de Développement Rural (PCDR).

1^{er} mars 2012 : approbation de la composition de la Commission Locale de Développement Rural (CLDR) par le Conseil communal.

25 novembre 2013 : approbation de l'avant-projet de Programme Communal de Développement Rural et de la demande de première convention par la Commission Locale de Développement Rural.

3 avril 2014 : approbation à l'unanimité du projet de Programme de Développement Rural et de la demande de première convention par le Conseil communal.

2.2. Coordinations

Outre des échanges téléphoniques et courriers électroniques fréquents entre les agents de développement de la FRW, l'Auteur de Programme et la Commune, une dizaine de rencontres formelles ont ponctué l'opération de développement Rural, aussi bien avant le lancement du Programme que tout au long de son élaboration.

27 mars 2009 : coordination Commune – FRW. Présentation de la Fondation Rurale de Wallonie et de l'Opération de Développement Rural – Agenda 21 Local.

02 juillet 2009 : coordination Commune – FRW. Réunion de lancement de l'ODR (présentation des agents de développement en charge de l'ODR, désignation des personnes relais au sein du Collège et de l'Administration, calendrier, documents à transmettre, etc.).

03 novembre 2010 : coordination Commune – FRW. Rappels sur l'ODR, éléments de calendrier, proposition d'une liste de personnes ressources à rencontrer.

17 novembre 2010 : coordination Commune – FRW – Impact. Première réunion avec l'Auteur du Programme Communal de Développement Rural (présentation des principes, éléments de calendrier, transmission de documents, etc.).

17 mars 2011 : coordination Commune – FRW – Impact. Présentation du 1^{er} diagnostic au Collège et planning des réunions d'information-consultation (visites de terrain, rencontres de personnes ressources, information au personnel communal, réunions d'information-consultation dans les villages, réunion de synthèse et publicité de l'ODR).

05 juillet 2011 : coordination Commune – FRW – Impact. Bilan des réunions d'information-consultation, organisation de la réunion de synthèse, mise en place de la Commission Locale de Développement Rural et des groupes de travail thématiques.

22 septembre 2011 : coordination Commune – FRW – Impact. Organisation de 9 groupes de travail thématiques (octobre 2011 à janvier 2012) et mise en place de la CLDR.

16 février 2012 : coordination Commune – FRW – Impact. Retour sur les groupes de travail thématiques, mise en place de la CLDR et présentation de la méthode de travail pour l'élaboration de la stratégie avec la CLDR.

03 mai 2012 : coordination Commune – FRW – Impact. Présentation d'une ébauche de stratégie par l'Auteur de Programme.

19 juillet 2012 : coordination Commune – FRW – Impact. Etat d'avancement du travail de définition de la stratégie de développement et première sélection de projets prioritaires par la CLDR.

07 novembre 2012 : coordination Commune – FRW – Impact. Organisation de 6 groupes de travail projet, sur base d'une première sélection de projets prioritaires établie par la CLDR.

14 février 2013 : coordination Commune – FRW – Impact – Idelux. Organisation de la collaboration avec Idelux Projets publics dans le cadre de l'aménagement de l'ancien magasin Elgey à Houdrigny.

16 mai 2013 : coordination Commune – FRW – Impact – DGO3. Discussion autour de la première sélection de projets prioritaires (faisabilité, cohérence stratégie Agenda 21 Local, subventions, etc.).

12 septembre 2013 : coordination Commune – FRW – Impact. Finalisation du Programme Communal de Développement Rural/ Agenda 21 Local.

3. La phase de préparation

3.1. Connaissance du terrain

De février à avril 2011, les agents de développement FRW ont menés plusieurs visites de terrain afin d'approfondir leur connaissances des différents aspects du territoire communal.

Chaque village a été investigué de manière à relever ses spécificités dans de multiples domaines (patrimoine, environnement, vie associative, sécurité routière, infrastructures, etc.). Une visite de terrain spécifiquement dédiée à l'aménagement du territoire et l'urbanisme a été menée avec l'encadrement de l'Assistance Architecturale et Urbanistique le 19 avril 2011.

Ces visites de terrain se sont vues complétées par la rencontre avec plusieurs « personnes-ressources », c'est-à-dire des personnes ayant une bonne connaissance de la commune et des villages, permettant aux agents de développement d'étoffer leurs connaissances du territoire. Les membres du Collège ont également été consultés sur leur vision de la commune, chacun selon leurs attributions spécifiques.

Les différentes informations ainsi récoltées sont venues affiner l'étude socio-économique réalisée par l'Auteur de Programme au début de l'opération (Partie I du PCDR).

Par la suite, au cours de l'opération, certaines personnes ont été invitées à des moments-clés (groupes de travail thématiques, groupes de travail projet,...), afin d'approfondir certains sujets, sur proposition de la CLDR ou à l'initiative des agents de développement FRW.

3.2. Liste des personnes-ressources consultées

Personnes rencontrées	Fonctions	Date
M. Ansèlme	Propriétaire du gîte "Le Ratentout" à Limes	15 février 2011
M. Gérard	Qualité Village-Gérouville, président	16 février 2011
M. Watelet	Qualité Village-Gérouville, trésorier	17 février 2011
M. Pascal François	Bourgmestre de Meix-devant-Virton (administration générale, gestion du personnel, travaux publics, état civil, cimetières, prévention, police, services de secours, urbanisme, aménagement du territoire)	18 février 2011
M. Michaël Wekhuizen	3ème Echevin (petite enfance, jeunesse, sports, culture, loisirs, tourisme, fabriques d'églises)	19 février 2011
M. Marc Gilson	1er échevin (finances, économie, commerces, environnement, gestion des déchets, développement durable, agriculture, forêts, eau)	20 février 2011
Mme Colette Andrianne	Secrétaire communale	21 février 2011
Mme M. F. Engels	Présidente CPAS	22 février 2011
Mme Isabelle Firre	Accueillante autonome (Sommethonne)	23 février 2011

Mme Sabine Fourniret	2ème Echevine (enseignement, 3ème âge, affaires sociales, Santé, mobilité)	24 février 2011
Mme Marie-Jeanne Olivier	Directrice des écoles communales de Meix-devant-Virton, Robelmont et Sommethonne	25 février 2011
Mme Françoise Urbain	ASBL Solidairement, administratrice	26 février 2011
Mme Françoise Humblet	ASBL Solidairement	27 février 2011
M. Jean-Claude Feite	ASBL Solidairement	2 novembre 2012
Mme Lefebvre	ASBL Solidairement	2 novembre 2012
Mme Nathalie Monfort	GAL Cuestas, chargée de mission	8 novembre 2012
Mlle Elodie Themelin	Coordinatrice culturelle du Centre Culturel de Rossignol - Tintigny (CCRT)	14 février 2013
M. Maréchal	Boucher de Gérouville	26 mars 2013
Mme Pierre	SELavie de Gaume, cofondatrice	26 mars 2013

Au total, ce sont 19 personnes qui ont été rencontrées.

3.3. Séance d'information au personnel communal

Préalablement aux réunions citoyennes, une séance d'information au personnel communal a été menée le 26 avril 2011. Sur 21 employé(e)s qui ont assisté à cette séance d'information, 19 habitent la Commune.

L'objectif de cette réunion était d'une part, d'informer le personnel communal sur l'Opération de Développement Rural/agenda 21 Local en cours sur la Commune et d'autre part, de jeter les bases d'une cellule développement durable au sein de l'administration communale.

A l'issue de cette information, le personnel a été invité à répondre à une brève enquête. L'objectif était de faire un état des lieux sur ce qui se fait déjà en matière de développement durable au sein de l'administration et de voir comment il est possible d'intégrer davantage ces enjeux dans le travail quotidien des différents services.

Cette enquête marque le point de départ d'une réflexion sur la mise en place d'une plateforme interservices développement durable au sein de l'administration communale.

4. L'information et la consultation des citoyens

4.1. Préparation

L'organisation des réunions d'information-consultation (présentation des objectifs, modalités pratiques, communication, etc.) était à l'ordre du jour de la réunion avec le Collège du 17 mars 2011. Compte-tenu des liens étroits qui lient certains villages, certains d'entre eux ont été regroupés. Au total, 5 réunions ont été menées, en mai et juin 2011.

4.2. Publicité – communication

L'Opération de Développement Rural a été annoncée aux citoyens de plusieurs manières :

- ✓ un bulletin communal spécial distribué en toutes-boîtes, expliquant les différentes étapes de l'Opération et l'implication des citoyens. Un calendrier des différentes réunions programmées y figurait également.
- ✓ l'envoi d'une invitation toutes-boîtes pour chaque village, une semaine avant la réunion.
- ✓ un communiqué de presse annonçant les réunions dans les journaux locaux (La Meuse, L'Avenir du Luxembourg, Le PubliVire).
- ✓ le blog de l'Opération de Développement Rural, créé à cette occasion (www.meixodr.be).

4.3. Objectifs

Les réunions d'information-consultation avaient pour objectifs :

- ✓ D'informer les habitants sur le Développement Rural et l'Agenda 21 Local
- ✓ De présenter la Fondation Rurale de Wallonie
- ✓ De présenter le territoire de la Commune sur base d'éléments objectifs tirés de la partie socioéconomique réalisée par l'Auteur
- ✓ De permettre aux habitants de s'exprimer sur leur village et leur Commune, sur base d'un premier diagnostic

4.4. Méthodologie

Les réunions d'information-consultation ont eu lieu dans les villages suivants :

- ✓ Sommethonne
- ✓ Houdrigny et Villers-la-Loue
- ✓ Robelmont
- ✓ Limes et Gérouville
- ✓ Meix-devant-Virton

Pour chaque village (ou groupe de villages), la réunion s'est déroulée de la manière suivante :

✓ *Mot d'accueil par la Commune*

Les autorités communales ont introduit la séance en présentant les différentes étapes préalables au lancement de l'Opération de Développement Rural et en présentant les agents de développement de la FRW en charge de l'accompagnement de la Commune.

✓ *Information sur la FRW, le Développement Rural et l'Agenda 21 Local*

Les agents de développement ont pris la parole pour présenter à l'assemblée le développement rural à l'aide d'un montage Powerpoint. La Commune de Meix-devant-Virton ayant opté pour un Programme Communal de Développement Rural (PCDR) dans la philosophie de l'Agenda 21 Local, le développement durable a été expliqué.

Les différentes étapes d'une ODR ainsi que les différentes parties d'un PCDR ont également été abordées.

✓ *Présentation d'une « carte d'identité » de la Commune (premier diagnostic)*

Les agents de développement ont ensuite présenté un « premier diagnostic » ou « carte d'identité » de la Commune, issu de la description des données socioéconomiques réalisée par l'Auteur de Programme (Partie I du PCDR).

La situation de la Commune a été présentée aux habitants sous différents angles (le territoire, l'environnement naturel et bâti, les habitants, l'aménagement du territoire, le tourisme, la mobilité, etc.).

✓ *Questions – réponses sur le diaporama*

Les agents de développement ont consacré quelques minutes aux questions et remarques des participants sur le montage Powerpoint.

✓ *Groupes de travail : consultation sur base d'un premier diagnostic*

Les participants ont ensuite été invités à se répartir en groupes d'environ 8-10 personnes, issues du même village. Chaque groupe désigne un rapporteur en son sein. Une grille d'analyse est donnée pour guider la réflexion; elle s'articule en 3 colonnes :

- 1) Caractéristiques et constats : synthèse du premier diagnostic présenté
- 2) Les enjeux pressentis : proposition de thématiques ou problématiques clés
- 3) Réflexions des participants avec l'aide de 2 questions-guides:
 - ✓ *Quels sont les problèmes ? Comment les solutionner ?*
 - ✓ *Quels sont les ressources ? Comment les valoriser ?*

Les groupes disposent d'une trentaine de minutes pour analyser leur village et leur Commune sous les aspects proposés. Les agents de développement insistent sur le fait qu'un encart libre est laissé pour les sujets ne trouvant pas place dans le tableau.

Pré-diagnostic de la commune de Meix-devant-Virton (mai-juin 2011)		
Caractéristiques - constats	. Quels sont les ENJEUX? - mots clés -	. Vos réflexions . Quels sont les problèmes? Comment les solutionner? . Quelles sont les ressources? Comment les valoriser?
Situation Meix-devant-Virton se situe à l'extrême sud de la province du Luxembourg et se trouve au cœur de la Gaume. La commune a une position transfrontalière avec la France et est relativement proche du Grand Duché de Luxembourg.	Mobilité Proximité/éloignement Emploi	
Localisation - Mobilité L'axe majeur de communication est la N88 "Florenville - Virton - Athus" qui scinde la commune en deux. La ligne ferroviaire "Athus-Meuse" traverse le territoire mais il n'y a pas de gare. Les villages sont desservis par au moins une ligne TEC (les mieux desservis sont Meix, Gérouville et Houdrigny). La commune a une position excentrée par rapport aux grands axes de communication (autoroute E411, N 89, ...).	Attractivité du territoire Emploi Services Sécurité routière	
Commune "Rurale", commune "Verte" La commune a une superficie de +/- 5500 ha. Elle est largement dominée par les forêts (48,7%) et les terres agricoles (42%). Les superficies non urbanisées représentent près de 94% du territoire. La forêt est principalement constituée de feuillus et est labellisée PEFC.	Qualité de vie Tourisme	
Richesses naturelles La structure du sol de la région permet de capter une eau de qualité. La distribution d'eau est gérée par la commune.	Qualité de l'environnement	
Environnement naturel riche 2 périmètres d'intérêt paysager sont recensés sur Sommethonne et Gérouville 4 sites Natura 2000 s'étendent sur la commune (+/- 20% du territoire). Des actions environnementales sont menées sur la commune (Contrat Rivière, projet Interreg, fauchage tardif, combes et clochers, ...). Le territoire compte 3 réserves naturelles et renferme de nombreux sites d'intérêt biologique. Des arbres remarquables sont présents sur le territoire.	Environnement Paysage Agriculture	
Habitat traditionnel et patrimoine bâti Les centres de villages sont typiques de l'habitat lorrain (village linéaire ou groupé, maisons jointives, bordées d'usoirs). Ces caractéristiques sont moins marquées sur certains villages. Les constructions plus récentes sont en rupture avec ces caractéristiques typiques (au niveau implantation, volume, matériaux). Le village de Gérouville est soumis au Règlement Général sur les Bâtisses en Site Rural (RGSBR). La commune compte 14 monuments et sites classés.	Maintien des caractéristiques traditionnelles des villages Qualité du bâti	
Evolution de la population En 2010, Meix compte 2 687 habitants. Entre 2000 et 2010, le nombre d'habitants est resté stable. Le village de Meix concentre 31% de la population, Gérouville 19% et Robelmont 19%.	Services à la population Commerces locaux	

✓ *Mise en commun*

Chaque rapporteur présente les résultats de la réflexion de son groupe, au niveau du village et de la Commune. La FRW résume chaque élément sur un tableau à feuilles et demande l'approbation de l'assemblée après avoir récapitulé.

En fin de réunion, les agents de développement ont présenté la suite de l'Opération, à savoir la réunion de synthèse et l'organisation de groupes de travail thématiques (distribution de formulaires d'inscription avec centres d'intérêts).

4.5. Calendriers et résultats

Au total, 119 personnes (4,4% de la population) ont participé aux 5 réunions villageoises qui se sont tenues de mai à juin 2011. La réunion prévue initialement à Meix-devant-Virton le 7 juin 2011 a été reportée, faute de participants, au 28 juin 2011.

Villages	Lieu	Dates	Nombre de participants
Sommethonne	Cercle Saint Maurice	Mardi 10/05/2011	16 dont 3 élus
Houdrigny/Villers-La-Loue	Salle Abbé Denis	Mardi 17/05/2011	19 dont 5 élus
Robelmont	Salle la Vieille Cure	Mardi 24/05/2011	18 dont 4 élus
Limes/Gérouville	Grand route n°13	Mardi 31/05/2011	40 dont 5 élus
Meix-devant-Virton	Salle du Conseil, Administration Communale	Mardi 07/06/2011 Mardi 28/06/2011	26 dont 4 élus

Sommethonne, le 10 mai 2011



Gérouville et Limes, le 31 mai 2011



Meix-devant-Virton – 28 juin 2011



Villers-la-Loue – Houdrigny – 17 mai 2011



4.6. Réunion de synthèse du 7 septembre 2011

A. Préparation

Coordination du 05 juillet 2011

Suite aux réunions d'information-consultation qui se sont tenues en mai et juin 2011, les agents de développement FRW, le Collège et le bureau Impact ont fait ensemble une première analyse des résultats de la consultation des habitants.

Les agents de développement remettent en séance, un document reprenant les résultats des réunions d'information-consultation villageoises. Ce document, sous forme de tableau, reprend par village:

- ✓ les problèmes et ressources du territoire communal exprimés lors des réunions avec les habitants ;
- ✓ les pistes de solutions proposées par les habitants ;
- ✓ le cas échéant, les réponses apportées par la Commune et les travaux prévus ou en cours.

Une liste « gestion communale ordinaire » est également remise au Collège. Il s'agit d'éléments extraits des résultats du tableau général et qui incombent aux différents services communaux.

L'organisation de la réunion de synthèse du 07 septembre 2011 était également à l'ordre du jour.

Objectif

La réunion de synthèse avait pour objectif de présenter aux habitants les résultats globaux de la consultation dans chaque village. La présentation a voulu mettre en lumière les ressources spécifiques et les problématiques majeures des villages et de la Commune, afin de pouvoir identifier les principaux domaines d'actions.

Cette réunion a également marqué l'appel à candidatures pour la constitution de la Commission Locale de Développement Rural (CLDR) et l'organisation des groupes de travail thématiques (d'octobre à décembre 2011).

Publicité

La réunion de synthèse a été annoncée de différentes manières :

- Un courrier personnalisé a été envoyé aux personnes ayant participé aux réunions d'information-consultation
- Une information a été insérée dans le bulletin communal du mois de juin 2011
- Un encart dans la presse locale a également été publié (La Meuse, L'Avenir du Luxembourg, Le PubliVire).

B. Réunion du 7 septembre 2011

Méthodologie

36 personnes ont participé.

La réunion s'est déroulée de la manière suivante :

- ✓ ***Accueil par la Commune***
- ✓ ***Rappels sur l'Opération de Développement Rural et l'Agenda 21 Local***
- ✓ ***Présentation des éléments clés du diagnostic par l'Auteur de Programme***
L'Auteur de Programme a exposé, via un montage Powerpoint, une brève présentation des caractéristiques générales de la Commune (description des caractéristiques socio-économiques) et un premier diagnostic.
- ✓ ***Présentation des résultats des réunions d'information-consultation (les grandes tendances qui se dégagent et quelques exemples)***
Les agents de développement ont présenté la synthèse des résultats de la consultation via un montage PowerPoint. Celui-ci reprenait, par thématiques et sans être exhaustif, les différents éléments recensés au cours des 5 séances de travail avec les habitants.
- ✓ ***Remise officielle de la liste de gestion communale ordinaire au Collège***
Lors des réunions d'information-consultation dans les villages de la Commune, les agents de développement ont enregistré un certain nombre de petits travaux (souvent de l'entretien) qui peuvent être pris en charge par l'un ou l'autre service communal. Ceux-ci font l'objet d'une liste qui a été remise officiellement au Collège. Celui-ci s'est engagé, dans la mesure de ses moyens, à les solutionner.
- ✓ ***Questions/réponses***
- ✓ ***Suite de l'Opération***
Les agents de développement ont présenté la suite de l'Opération, à savoir l'appel à candidature pour la Commission Locale de Développement Rural (CLDR) et l'organisation des groupes de travail thématiques (méthode de travail, fréquence des réunions, planning, etc.)

C. Résultats

Ci-dessous, la synthèse des résultats des information-consultations par thématique, c'est-à-dire les premières réactions et réflexions des habitants sur leur Commune.

Cette matière servira de base de travail aux différents groupes de travail thématiques (voir supra).

Vie sociale, culturelle et associative

L'Auteur de Programme relève la présence de plusieurs salles communautaires dans les différents villages, avec une vie associative intéressante. Cependant, l'offre en services et en infrastructures culturelles, sportives et de loisirs reste locale et limitée, impliquant une dépendance par rapport aux pôles voisins, notamment Virton.

Lors des réunions d'information-consultation, les habitants ont manifesté leur intérêt pour le soutien de la vie sociale et associative, via l'aménagement ou la rénovation de certaines maisons de village (Sommethonne, Villers-la-Loue, Gérouville et Meix-devant-Virton) et la création de plaines de jeux pour les villages qui n'en sont pas encore équipés.

Les initiatives favorisant les contacts sociaux sont également relevées comme essentielles à développer, notons par exemple le soutien aux associations via l'achat d'un chapiteau, la création d'un potager collectif, la poursuite d'activités intergénérationnelles (du type du projet « Part'Age » de Cuestas), l'amélioration des relations anciens/ nouveaux habitants,...

Les habitants ont également déploré l'absence de centre culturel ou sportif. Le projet communal de centre sportif au centre de Meix-devant-Virton viendra combler cette lacune.

Notons également que la dimension sociale a une importance toute particulière à Meix-devant-Virton, dimension renforcée par des initiatives comme l'Epicentre (épicerie solidaire au centre du village de Meix-devant-Virton).

Sécurité routière, sécurité et mobilité

La Commune de Meix-devant-Virton est marquée par la traversée de certains villages par des routes régionales (notamment la RR88) entraînant des problèmes importants en matière de sécurité routière.

Les habitants ont relevé plusieurs problématiques liées à la sécurité routière : vitesse excessive, charroi intense, signalisation inadaptée, ... Les améliorations proposées lors des réunions d'information-consultation sont diverses, notons la mise en place de dispositifs efficaces (signalisations adaptées, aménagements de sécurité, rénovations de voiries, campagne de sensibilisation/prévention, présence policière, ...).

L'attention a été particulièrement portée sur la sécurisation des usagers lents, notamment pour les villages de Sommethonne, Villers-la-Loue, Houdrigny et Meix-devant-Virton.

Malgré des transports en commun permettant de desservir les pôles de Virton et Florenville, les habitants ont mis en avant le problème général de mobilité, avec les difficultés d'accès aux services et infrastructures. Plusieurs pistes de solutions sont évoquées : co-voiturage, taxi social, système de navettes, décentralisation des services, adaptation des lignes TEC, création d'itinéraires lents et sécurisés (chemins de liaisons, pistes cyclables par exemple), ...

En matière de sécurité, quelques constats d'incivilités sont relevés sur la Commune, mais ceux-ci ne représentent toutefois pas une problématique majeure.

Services et infrastructures

En matière de services, le manque de commerces locaux est une problématique souvent relevée par les habitants. En effet, on remarque un commerce de proximité faiblement diversifié (alimentation), entraînant une forte dépendance par rapport aux pôles extérieurs

(Virton, Florenville, Montmédy, Arlon et Messancy). Commerces ambulants, soutien aux initiatives type Epicentre et Grosse Légumes, mise en place d'un marché de producteurs sont autant de pistes évoquées par les habitants, avec une réflexion largement axée sur le local.

La population globalement vieillissante pose question concernant les services aux personnes âgées (services à domicile, maison de retraite, résidence-services, logements adaptés,...).

La question du manque de structures d'accueil de la petite enfance est également évoquée, avec le souhait de création d'une crèche et/ou la densification du réseau de co-accueillantes.

En ce qui concerne les écoles, les habitants sont globalement satisfaits des services de l'enseignement fondamental (communal et libre) offert sur la Commune et insistent sur l'importance de maintenir ces infrastructures, créatrices de lien social au sein des villages.

Energie et environnement naturel

En matière d'énergie, le débat porte essentiellement sur l'éolien, puisque la Commune présente un site potentiel d'implantation d'éoliennes à proximité du village de Sommethonne. Les habitants souhaitent une information actualisée sur ce projet, notamment via le groupe de citoyens « Meix Energies » qui s'est constitué suite à ce projet. Par ailleurs, les habitants souhaitent que des efforts soient faits en matière d'utilisation rationnelle de l'énergie et de développement des énergies renouvelables, notamment l'hydroélectricité ou encore la bio méthanisation.

La Commune de Meix-devant-Virton dispose de vastes espaces forestiers et agricoles, offrant un patrimoine riche (hydrologique, écologique, paysager,...). Les habitants souhaitent mettre en valeur ce patrimoine, via notamment la création d'un arboretum, d'espaces didactiques,... Le cadre physique (sous-sol, aquifère) permet la valorisation des ressources naturelles ; notons la présence du captage d'eau potable de Robelmont qui approvisionne maintenant les communes françaises voisines de Thonnes-la-Long et Avioth (en plus des communes de Meix-devant-Virton et Virton).

Sur base de cette expérience, des réflexions émergent sur la valorisation d'autres richesses naturelles du territoire communal, et notamment la forêt.

En ce qui concerne l'environnement naturel, des constats liés à la pollution sont malheureusement posés : déchets le long des routes et des cours d'eau, présence de chancres dans les villages, problèmes liés à l'égouttage, etc.

Tourisme

L'Auteur de Programme relève un très faible développement touristique, avec peu d'infrastructures d'hébergement ou d'activités à destination des touristes. Pourtant, la Commune se situe au centre d'une région à vocation touristique renommée (Orval, Avioth, Montmédy). Selon les habitants, les retombées pourraient davantage être exploitées, notamment via :

- La mise en valeur du patrimoine bâti (création de « promenades de villages », d'espaces de convivialité, de panneaux didactiques) ;
- Le soutien à la création de gîtes et chambres d'hôtes ;
- La création d'un Syndicat d'Initiative ;
- La création de circuits touristiques (sur base d'un inventaire réalisé par le Comité Nature Grand Meix)
- Le développement du Site de la Soye (ancienne scierie et forge privée)
- ...

Logement

La Commune de Meix-devant-Virton est marquée par un marché immobilier peu dynamique.

En effet, une faible pression immobilière entraîne un faible taux de renouvellement du bâti. D'une manière générale, la faible attractivité globale du territoire entraînant une stabilité démographique (hormis Gérouville).

Les habitants relèvent également un marché locatif faiblement développé, avec peu d'appartements et/ou de logements adaptés (pour les jeunes ménages, les personnes âgées,...)

Aménagement du territoire et urbanisme

La Commune de Meix-devant-Virton présente un potentiel foncier encore important en Zone d'Habitat à Caractère Rural (ZHCR), auquel il convient d'ajouter les réserves constituées par les Zones d'Aménagement Communal Concerté (ZACC).

La Commune ne possède pas d'outils de gestion (schéma de structure, CCATM,...).

Malgré une pression foncière peu importante, les habitants valident cependant le fait que l'environnement bâti risque à terme d'être déstructuré par un développement de l'habitat en rupture avec l'habitat traditionnel.

Patrimoine

La Commune est constituée de villages lorrains, assez typiques, encore relativement bien préservés. La préservation de l'habitat traditionnel apparaît donc comme importante aux yeux des habitants, notons d'ailleurs le souhait d'information et de sensibilisation à l'utilisation des usoirs, caractéristiques de la Commune de Meix-devant-Virton.

Notons également la volonté des habitants de mettre en valeur et préserver les éléments du petit patrimoine : rénovation d'anciens lavoirs et fontaines, murs de pierres sèches, rénovation d'églises et de monuments aux morts, mise en place d'une signalétique spécifique, de panneaux didactiques,...

Par ailleurs, une information sur les aides et les moyens disponibles à la préservation du petit patrimoine semble nécessaire.

Aménagement des cœurs de villages, convivialité

Des espaces de convivialité seraient à aménager à plusieurs endroits dans la Commune, notamment la Place de France et les abords de l'église à Sommethonne, la place à côté de l'église à Villers-La-Loue, la place du Tilleul et la place de l'Eglise à Gérouville, la place de Meix-devant-Virton,...

Les abords de la RR88 pourraient également être aménagés à certains endroits, notamment au niveau du village-rue d'Houdrigny qui ne possède pas de place de village.

Economie

La Commune présente une structure économique basée sur des TPE, mais avec peu d'emplois locaux (essentiellement dans les secteurs de la construction, l'administration publique et l'éducation). Le Grand-Duché de Luxembourg n'a qu'une faible influence sur le marché du travail à Meix-devant-Virton ; le taux de chômage y est assez faible et principalement de courte durée. L'emploi indépendant est dominé par le commerce et l'agriculture, secteur par ailleurs relativement stable dans la Commune.

Selon les habitants de Meix-devant-Virton, des efforts devraient être fait pour développer l'emploi local et aider à la création d'entreprises sur le territoire communal.

Agriculture et forêt

L'agriculture est toujours bien ancrée sur le territoire (SAU en augmentation, présence de jeunes agriculteurs,...) malgré la diminution du nombre d'exploitations. Des prémisses de réflexions sur la pérennité du secteur agricole ont émergé lors des réunions d'information-consultation : favoriser la diversification via la valorisation de matières organiques agricoles,

réflexion sur les épargnes foncières locales, le rapprochement entre producteurs et consommateurs,...

Les habitants évoquent également l'importance prépondérante de la forêt communale (fonction économique, écologique,...) mais pointent le manque de réelle exploitation du potentiel forestier.

5. Groupes de travail thématiques

5.1. Préparation

Les groupes de travail thématiques ont été organisés lors de la coordination avec le Collège de Meix-devant-Virton et le bureau Impact du 22 septembre 2011. Au total, 9 réunions ont été organisées entre le 11 octobre 2011 et le 17 janvier 2012.

Une attention particulière a été accordée à la préparation de ces groupes de travail, et ce afin de tendre un maximum vers l'Agenda 21 Local. Dans cette perspective, les groupes de travail thématiques ont été volontairement élargis à des aspects plus larges et transversaux (la solidarité, l'énergie, l'utilisation raisonnée des ressources,...) que ceux évoqués lors des consultations mais aussi par rapport aux thèmes traités dans un PCDR classique.

Les thèmes traités aux groupes de travail ont été organisés selon les 3 piliers du Développement Durable de la manière suivante:

Pilier SOCIAL

GROUPE DE TRAVAIL « SECURITE » (11 OCTOBRE 2011)

Sécurité publique

- ✓ Amélioration du sentiment de sécurité (maintien et développement du lien social, propreté et qualité des espaces publics et privés,...)
- ✓ Prévention en matière de sécurité publique (campagne de sensibilisation relative à l'alcool, aux drogues,...)
- ✓ Précaution en matière de sécurité publique

Sécurité routière

- ✓ Amélioration de la sécurité routière (aménagement de la chaussée, campagne de sensibilisation,...)

GROUPE DE TRAVAIL SOLIDARITES, SERVICES ET MOBILITE (18 OCTOBRE 2011)

Solidarités

- ✓ Prise en compte de la *solidarité sociale* : protection et intégration des personnes handicapées, âgées, étrangères et insertion socioprofessionnelle des personnes fragilisées
- ✓ Prise en compte de la *solidarité spatiale* : rapport Nord/Sud, recours au commerce équitable, soutien de projet de développement dans le sud,...
- ✓ Prise en compte de la *solidarité temporelle* : intergénérationnel
- ✓ Amélioration du vivre « ensemble » : prise en compte de la diversité des rythmes de vie des habitants

Services

- ✓ Amélioration, maintien de *l'offre* en logement, crèche, transports, loisirs, sports, culture, santé, écoles, maisons de repos,...
- ✓ Amélioration de *l'accessibilité physique* des services (pour les personnes handicapées, âgées,...)
- ✓ Amélioration de *l'accessibilité financière* des services (pour les jeunes, ...)

Mobilité

- ✓ Limitation/développement *d'alternatives aux déplacements motorisés*: développement de liaisons douces (piétons et cyclistes), des transports collectifs, incitation au covoiturage, ramassage scolaire à pied ou à vélo,...

GROUPE DE TRAVAIL EDUCATION/FORMATION, POLITIQUE DE L'ENFANCE ET DE LA JEUNESSE, SANTE (25 OCTOBRE 2011)

Education

- ✓ Education et formation tout au long de la vie (initiatives au niveau de l'enseignement scolaire, supérieur, professionnel et de l'éducation des adultes,...)
- ✓ Amélioration de la qualité des équipements et du matériel didactique liés à l'enseignement, à la formation
- ✓ Education en matière de développement durable

Politique de l'enfance et de la jeunesse

- ✓ Soutien/développement des activités extrascolaires (mouvements de jeunesse, initiatives impliquant des formes organisées et non organisées de mouvements de jeunes,...)
- ✓ Amélioration de l'équipement à destination des jeunes (lieux de rencontres, infrastructures de loisirs,...)
- ✓ Soutien/développement des initiatives à l'égard des jeunes en difficultés (AMO,...)
- ✓ Education au développement durable

Santé

- ✓ Education en matière de santé (hygiène de vie : mode de vie, alimentation,...)
- ✓ Amélioration/ maintien de l'offre et de l'accessibilité aux soins de santé
- ✓ Prévention en matière de santé (OGM, ondes électromagnétiques,...)

GROUPE DE TRAVAIL CULTURE ET VIE ASSOCIATIVE LOCALE (8 NOVEMBRE 2011)

Patrimoine - culture

- ✓ Valorisation du patrimoine culturel bâti participant à l'identité locale (bâtiments remarquables, fontaines,...)
- ✓ Valorisation du patrimoine culturel non bâti participant à l'identité locale (traditions, folklore, savoirs et savoir-faire, histoire locale,...)

Vie associative

- ✓ Soutien de la mixité locale (échange interculturel, intergénérationnel, plurilinguisme, lieux de rencontre, logement intergénérationnel,...)
- ✓ Soutien financier et humain aux initiatives citoyennes et aux associations locales

Pilier ENVIRONNEMENT

GROUPE DE TRAVAIL RESSOURCES NATURELLES (15 NOVEMBRE 2011)

Eau

- ✓ Diminution de la consommation et/ou utilisation rationnelle des ressources en eau.
- ✓ Réduction de la production d'eaux usées et amélioration du traitement des eaux usées (installation de stations d'épuration individuelles et collectives, lagunages,...)
- ✓ Diminution de la pollution des eaux de surfaces et souterraines par les nitrates, les pesticides (d'origine agricole et domestique), les métaux lourds (industrie),...
- ✓ Protection des sources, alimentation des nappes phréatiques,...

Air

- ✓ Réduction des émissions de gaz à effet de serre
- ✓ Réduction des émissions de particules fines et autres polluants
- ✓ Diminution/évitement des nuisances olfactives liées aux activités industrielles, au brûlage de déchets domestiques ou autres,...

Biodiversité

- ✓ Protection/amélioration/valorisation du patrimoine naturel
- ✓ Protection/création d'habitats (terrestres, aquatiques, forestiers,...) : Natura 2000 (ZPS et ZCS), convention combles et clochers, mesures agro-environnementales, mares, haies, bords de routes,...
- ✓ Amélioration du maillage écologique
- ✓ Utilisation rationnelle des matières premières non renouvelables

GROUPE DE TRAVAIL AMENAGEMENT DU TERRITOIRE ET CADRE DE VIE (29 NOVEMBRE 2011)

Aménagement du territoire et urbanisme

- ✓ Aménagement du territoire cohérent, moins consommateur d'espace et préventif
- ✓ Préservation du sol contre les atteintes physiques telles que l'érosion, l'imperméabilisation, le compactage, la modification du relief,...
- ✓ Préservation du caractère Rural (intégration paysagère et touristique, tranquillité, limitation du trafic et des nuisances sonores,...)
- ✓ Préservation et amélioration de la qualité paysagère de l'environnement (diversification des paysages, entretien des fonds de vallée,...)
- ✓ Entretien des sentiers de promenades, des chemins et voiries agricoles, des espaces publics (praticabilité, panneaux indicatifs, point de vue, propreté,...)

GROUPE DE TRAVAIL ENERGIE ET CONSOMMATION DURABLE (8 DECEMBRE 2011)

Consommation Durable

- ✓ Réduction des déchets à la source (déchets domestiques et non domestiques : privilégier les emballages consignés, réutilisables, les produits en vrac,...)
- ✓ Amélioration du traitement des déchets (tri, valorisation,...)
- ✓ Favorisation des achats durables (solides, réparables, matériaux recyclés, matériaux facilement recyclables, produits équitables, bios, labellisés FSC,...)

Energie

- ✓ Recours aux énergies renouvelables
- ✓ Eviter les kilomètres liés au transport des marchandises (mesures en faveur de la relocalisation de l'économie : valorisation des ressources locales, développement de produits locaux,...)

Pilier ECONOMIE

GROUPE DE TRAVAIL ECONOMIE 1 (COMMERCE ET EMPLOIS LOCAUX, ENTREPRISES, INDEPENDANTS) (10 JANVIER 2012)

- ✓ Maintien/création de PME et d'emplois pérennes au niveau local
- ✓ Favorisation du maintien d'un commerce de proximité (diminution du nombre de km parcourus, maintien des emplois locaux, de la vie locale,...)
- ✓ Renforcement de l'attractivité du territoire pour un tourisme doux, pour des PME à caractère rural ou agricole
- ✓ Anticipation des besoins futurs (modernisation, extension, polyvalence, réaffectation,...)
- ✓ Réversibilité du projet (d'usage des aménagements et des équipements)

GROUPE DE TRAVAIL ECONOMIE 2 (TOURISME, AGRICULTURE) (17 JANVIER 2012)

- ✓ Valorisation des ressources locales (matières premières, tissu associatif, caractère rural,...)
- ✓ Favorisation des achats locaux régionaux
- ✓ Attention particulière au secteur agricole (valorisation de produits, développement de circuits courts, diversification des activités, maintien du tissu d'entreprises agricoles familiales,...)

5.2. Publicité – communication

Plusieurs méthodes de mobilisation, communication et appropriation des groupes de travail thématiques ont été mises en œuvre :

- ✓ Invitation personnelle aux personnes inscrites via les formulaires remis aux réunions d'information-consultation et à la réunion de synthèse. Les groupes de travail sont restés ouverts à toute personne intéressée ainsi qu'aux participants aux premières réunions et qui ne se seraient pas inscrits ; ceux-ci ont reçu le planning des 9 groupes de travail. Les invitations ont été rédigées par la FRW et transmises par la Commune 10 à 15 jours avant chaque réunion.
- ✓ Invitation de certaines personnes-ressources ou relais (contacts préalables par la FRW pour mobiliser les acteurs essentiels de la problématique).
- ✓ Invitation aux échevins ayant la thématique dans leurs attributions.
- ✓ L'agenda des 9 réunions ainsi qu'un aperçu des sujets traités étaient disponibles sur le blog. Par la suite, les comptes-rendus et les montages Powerpoint de chaque réunion ont été systématiquement mis en ligne.
- ✓ Les réunions étaient également annoncées sur le site web communal.

5.3. Objectifs

Les groupes de travail ont été préparés de manière à permettre une réflexion approfondie sur les thèmes traités, et plus particulièrement à :

- ✓ Vérifier et enrichir le premier diagnostic. Identifier les faiblesses et atouts majeurs pour chaque thème.
- ✓ Dégager des pistes d'actions pour résoudre les faiblesses majeures et valoriser les atouts.
- ✓ Préparer le travail de la CLDR, à savoir, formuler la stratégie de développement



5.4. Méthode

Les groupes de travail thématiques se sont déroulés de la manière suivante :

- ✓ **Rappels des étapes précédentes et objectifs de la réunion**
Les agents de développement ont précisé les étapes déjà parcourues depuis le début de l'opération ainsi que les objectifs des groupes de travail thématiques.
- ✓ **Présentation des éléments de diagnostic**
Via un montage Powerpoint, les agents de développement ont présenté des éléments de diagnostic liés aux thèmes traités, enrichis des éléments recueillis lors des premières réunions d'information-consultation. En fonction des groupes de travail, certaines thématiques supplémentaires ont été abordées.
- ✓ **Questions/réponses/validation/correction du diagnostic**
En sous-groupes, les participants ont été invités à enrichir le diagnostic, en le validant ou en le corrigeant le cas échéant. Pour chaque point du diagnostic (problématiques et ressources), les pistes suggérées aux réunions d'information consultation ont été conservées ou amendées (voir abandonnées) en fonction de quelques critères (réponses à la problématique/ ressource, faisabilité, pertinence, prise en compte des éléments existants,...). De plus, la réflexion était ouverte à d'autres pistes d'actions et de projets.
- ✓ **Résultats de la mise en commun**
Chaque sous-groupe était invité à présenter ses résultats à l'assemblée, résultats sur base desquels s'en suivait un débat.

5.5. Résultats

Les résultats de chaque groupe de travail thématiques ont permis d'aller un peu plus loin vers le « diagnostic final » de la Commune de Meix-devant-Virton.

Les problématiques majeures et les ressources spécifiques mises en lumière par chaque groupe de travail thématique serviront de base à la définition de la stratégie de développement par la Commission Locale de Développement Rural.

6. La Commission Locale de Développement Rural

6.1. Mise en place

La réunion de mise en place de la CLDR a eu lieu le mercredi 14 mars 2012.

6.2. Composition

La CLDR de Meix-devant-Virton a été approuvée par le Conseil communal le 1^{er} mars 2012 et compte 32 membres au total, dont 8 élus communaux.

Andrianne	Colette	Meix-devant-Virton
Blaise	Julien	Meix-devant-Virton
Brynaert	Philippe	Gérouville
Catot	Bernard	Gérouville
Colin	André	Sommethonne
Denis	Laurence	Robelmont
Engel	Marie-Françoise	Meix-devant-Virton
François	Pascal	Meix-devant-Virton
Laperche	Benoît	Robelmont
Maqua-Pierre	Judith	Meix-devant-Virton
Pierrard	Jean-Claude	Robelmont
Richard	François	Gérouville
Ruter	Raphaël	Villers-La-Loue
Trodoux-Werner	Laetitia	Meix-devant-Virton
Weicker	Marie-Noëlle	Sommethonne
Wekhuizen	Michaël	Meix-devant-Virton

Alexandre	Jean-Louis	Sommethonne
Baetsle	Ludovic	Gérouville
Bouchoms	Yves	Robelmont
Braconnier	Thérèse	Robelmont
Cornerotte	Freddy	Gérouville
De Pinnewaert	Patrick	Meix-devant-Virton
Duchêne	Julie	Sommethonne
Evrard	Sébastien	Meix-devant-Virton
Felsch	Didier	Meix-devant-Virton
Gilson	Marc	Meix-devant-Virton
Hanus-Fourniret	Sabine	Meix-devant-Virton
Humblot	Françoise	Villers-la-Loue
Leroux	Etienne	Meix-devant-Virton
Poncé	Yvon	Limes
Rongvaux	Stéphanie	Meix-devant-Virton
Urbain	Françoise	Gérouville

Suite aux élections d'octobre 2012, le quart communal a été modifié.

6.3. Méthode

La méthode de travail pour la définition de la stratégie a été présentée au Collège lors de la réunion de coordination du 16 février 2012.

1. Validation du diagnostic par la CLDR: identification des problématiques majeures et des ressources spécifiques du territoire communal.
= le diagnostic final partagé
Le diagnostic final partagé sera présenté sous forme d'un tableau récapitulatif (problématiques et ressources, pistes de réflexion), réalisé par la FRW
2. Définition des enjeux
3. Définition des objectifs de développement

6.4. Calendrier et ordre du jour des réunions

Pour plus de détails sur le déroulement des réunions, nous invitons le lecteur à consulter les comptes-rendus (cf. annexes)

1^{ère} réunion du 14 mars 2012 : mise en place de la CLDR

Via un montage Powerpoint, les agents de développement présentent aux membres de la nouvelle CLDR un « bilan » des étapes franchies dans le cadre du Programme Communal de Développement Rural de la Commune de Meix-devant-Virton.

Ensuite, les agents de développement présentent les rôles et missions des membres de la Commission Locale de Développement Rural, aussi bien pendant l'élaboration du PCDR qu'après son approbation par le Gouvernement wallon. En effet, la Commission est associée à toutes les phases d'élaboration du dossier, mais également à toutes les phases de réalisation, de suivi, de mise à jour et de révision du Programme.

Pour une présentation originale des membres de la CLDR, les agents de développement ont proposé aux membres de se présenter en faisant référence à un endroit, un moment ou un objet de Meix-devant-Virton. Ce moment ludique s'est déroulé dans la bonne humeur et a permis de mettre l'assemblée en confiance.

A l'occasion de cette réunion de mise en place, les membres de la CLDR ont reçu une farde reprenant quelques documents utiles, comme le règlement d'ordre intérieur de la CLDR, le décret et l'arrêté qui régissent la politique de développement Rural.

Pour terminer, les agents de développement et l'Auteur de Programme ont présenté la suite du travail d'élaboration du PCDR, à savoir *la définition de la stratégie de développement*.

Un document de travail a été remis à chaque membre de la CLDR, celui-ci constituait une proposition de *diagnostic final*, issu de la réflexion en groupes de travail thématiques. L'objectif était de se mettre toutes et tous d'accord sur les ressources et les problématiques du territoire (on parlera alors de diagnostic final partagé).



La CLDR de Meix-devant-Virton le 14 mars 2012.

2^{ème} réunion du 17 avril 2012 : vers un diagnostic final partagé

Cette réunion avait pour objectif de valider le diagnostic final. Les membres de la CLDR ont reçu, préalablement à la réunion, un document synthétisant les problématiques majeures et les ressources spécifiques du territoire issu de la « digestion » du premier diagnostic aux différentes étapes de la consultation (information-consultation et groupes de travail thématiques).

Ce document est discuté, amendé, corrigé et enfin validé en séance.

Exemple du document de travail de la CLDR pour valider le diagnostic final

Vie sociale et associative						
Sous-thèmes	DIAGNOSTIC		Actions/ projets en cours	Pistes d'actions et de projets	Enjeu(x)	Commentaires
	Ressources	Problématiques				
<i>Relations anciens et nouveaux habitants</i>		. Peu de mouvement de population: les nouveaux sont en minorité et peu incités à participer à la vie du village	. Well Gaume Pack: pack d'accueil à destination des nouveaux habitants (Cuestas) . Barbecues de quartiers, apéros entre associations et nouveaux habitants,...	. Initiative du verre du Nouvel An (Limes): le transposer à d'autres villages . Well Gaume Pack: reprendre l'idée pour Meix-devant-Virton . Villers-la-Loue: créer un potager collectif	Les anciens doivent aller à la rencontre des nouveaux	

L'idée était d'aboutir à un consensus sur ce diagnostic final – il sera alors « partagé » - et sera le point de départ de la stratégie de développement.

L'Auteur de Programme a ensuite proposé, en synthèse, les premiers enjeux structurants qui se dégagent du diagnostic final partagé.

Sur cette base, 4 grands axes de développement sont proposés :

- ✓ Le renforcement des services à la population (aînés, petite enfance, jeunesse, mobilité, sécurité)
- ✓ La redynamisation démographique par le développement territorial (aménagement du territoire, logement)
- ✓ L'amélioration des infrastructures communautaires (sport et loisirs, vie associative et sociale, espaces de convivialité, cadre de vie)
- ✓ Le développement économique par la valorisation des ressources naturelles (nature, environnement, énergie, patrimoine, agriculture, tourisme, commerce, emploi, PME)

3^{ème} réunion du 09 mai 2012 : définition de la stratégie (suite)

Sur base des 4 grands axes de développement validés par la CLDR, l'Auteur de Programme a proposé à l'approbation de la CLDR, 5 objectifs de développement.

La méthode utilisée pour arriver à la formulation des objectifs de développement :

- ✓ Rappel de l'enjeu ;
- ✓ Rappel des principaux constats, problématiques et ressources qui ont donné lieu à la formulation de l'enjeu ;
- ✓ Proposition de formulation de l'objectif de développement.

Enjeu 1 :

L'amélioration des infrastructures communautaires.

Diagnostic :

- ✓ Présence de nombreuses associations.
- ✓ Bonne dynamique associative.
- ✓ Besoins en infrastructures adaptées.
- ✓ Besoins en outils d'animation

1^{er} objectif proposé :

⇒ *Renforcer la vie associative et l'animation culturelle par la mise en place d'infrastructures adaptées et d'outils performants.*

Enjeu 2

Renforcement des services à la population.

Diagnostic :

- ✓ Difficultés liées au caractère rural de la Commune.
- ✓ Problématique de la mobilité et de la sécurité routière.
- ✓ Manque d'espaces de convivialité.

2^{ème} objectif proposé :

⇒ *Mettre en œuvre des solutions innovantes pour garantir un niveau de services et d'équipements satisfaisant à la population.*

Enjeu 3 :

La redynamisation démographique par le développement territorial

Diagnostic :

- ✓ Dynamique démographique négative.
- ✓ Faiblesse du développement du parc de logements.
- ✓ Problématiques du plan de secteur.

3^{ème} objectif proposé :

⇒ *Profiter de la faible attractivité du territoire comme atout pour y initier une politique de gestion visant à en dynamiser l'évolution de manière adaptée au contexte local.*

Enjeu 4 :

Développement économique par la valorisation des ressources naturelles.

Diagnostic :

- ✓ Richesse naturelle et paysagère du territoire.
- ✓ Présence d'un patrimoine bâti intéressant.
- ✓ Potentiel énergétique du territoire.

4^{ème} objectif proposé :

⇒ *En bénéficiant de l'exemple de l'eau, protéger et valoriser les ressources naturelles et patrimoniales comme vecteur de développement et d'identification.*

Enjeu 5:

Développement économique par la valorisation des ressources naturelles.

Diagnostic :

- ✓ Faible développement économique.
- ✓ Fort potentiel touristique.
- ✓ Ancrage de la fonction agricole.
- ✓ Proximité de pôles voisins.

5^{ème} objectif proposé :

⇒ *En synergie avec les pôles voisins, favoriser un développement économique et touristique intégré, basé sur les spécificités locales.*

Dans la perspective A21L, il est proposé l'objectif transversal suivant :

⇒ *Amplifier les efforts déjà réalisés visant à réduire de manière perceptible l'empreinte écologique.*

4 et 5^{ème} réunion du 05 et du 26 juin 2012 : finalisation de la stratégie

Cette réunion avait pour objectif de vérifier la cohérence de la stratégie, c'est-à-dire de vérifier si les projets et actions repris permettaient d'atteindre les objectifs fixés.

Dans cette perspective, l'ensemble des projets et actions ont été analysés en séance et éventuellement amendés.

6^{ème} réunion du 25 septembre 2012 : 1^{er} classement des projets et actions jugés prioritaires

Sur base de la liste de projets/actions finalisée par la CLDR à la réunion précédente, l'objectif était de réaliser une première sélection globale des projets/actions prioritaires à 3 et 6 ans.

Il s'agissait de retenir les projets/actions que la CLDR estimait devoir être réalisés en priorité, sur base de critères de sélection définis au préalable.

Ces projets/actions allaient faire l'objet d'un travail plus approfondi lors de prochains groupes de travail « projets » (cf. infra).

Les agents de développement ont proposé de travailler en deux temps, à savoir un travail en sous-groupes et une mise en commun.

A l'aide de divers documents de travail qui leur avaient été fournis par les agents de développement, il a été demandé que chaque sous-groupe propose 5 projets matériels et 5 projets immatériels, sur base de critères afin d'objectiver au maximum les choix, à savoir des projets:

- ✓ *nécessaires ;*
- ✓ *réalisables ;*
- ✓ *réalisables dans un **délais de moins de 6 ans** ;*
- ✓ *en cohérence avec les **principes du Développement Durable** ;*
- ✓ *répondant à un maximum **d'objectifs de développement**.*

Chaque projet/action retenu par la CLDR sera approfondi (description, justification, premières esquisses et estimations financières, dans la mesure du possible) lors de groupes de travail projets.

7^{ème} réunion du 18 juin 2013 : choix des projets des lots 1 et 2

En septembre 2012 s'est déroulée une première priorisation des projets considérés comme prioritaires. Ces projets ont, par la suite, été rediscutés au sein de groupes de travail « projet » (entre décembre 2012 et mars 2013 – cf. infra). Sur base des éléments repris des GT, les projets ont ensuite été classés selon des critères de faisabilité, de cohérence et de subvention(s) escomptée(s).

La CLDR s'accorde au consensus sur la programmation suivante :

Lot 1 :

- Fiche globale sécurité routière
- Aménagement de l'ancien magasin Elgey en atelier Rural
- Aménagement de la place de l'Eglise, de la grand-rue et de la grand-route à Gérouville
- Création de chemins de liaison et voies lentes
- Charte communale d'aménagement des usoirs (immatériel)
- Création d'un marché de producteurs/ sensibilisation à la notion de circuits courts et appui à la monnaie locale (immatériel)
- Mise en place d'actions en faveur de la mobilité (immatériel)

Lot 2

- Etude et mise en œuvre d'un réseau de chaleur au bois au centre de Meix-devant-Virton
- Création de logements tremplins sur le site Elgey
- Houdrigny : création d'une maison de village sur le site Elgey
- Gérouville : rénovation de l'ancienne école des filles
- Sommethonne : rénovation du Cercle St Maurice
- Limes : rénovation de l'ancienne école
- Robelmont : acquisition et rénovation du bâtiment Marmois-Goffinet
- Villers-la-Loue : rénovation de la salle de village

Lot 3

Les projets restant feront partie du répertoire.

8^{ème} réunion du 08 octobre 2013 : finalisation des fiches-projets prioritaires

Cette réunion avait pour objectif de présenter et valider les fiches-projets matérielles et immatérielles du lot 1 avec la CLDR, sur base d'une proposition de l'Auteur de Programme. Les membres de la CLDR se sont également accordés sur un défi à donner à leur PCDR. Sur base d'une proposition d'un membre de la CLDR et après différents ajouts, modifications, corrections, le défi de la commune de Meix-devant-Virton se définit comme suit :

« A Meix-devant-Virton, valorisons les dimensions modestes de notre commune par la participation de chacun, l'amélioration du « bon vivre », la gestion respectueuse du capital naturel, la mise en œuvre des ressources locales et le partage avec nos voisins proches et lointains ».

7. Les groupes de travail projet et autres réunions « projet »

Suite à la première sélection de projets prioritaires opérée par la CLDR, 5 groupes de travail projets ont été mis sur pied afin d'approfondir chacun d'entre eux. Au terme de ces groupes de travail, la CLDR fixera les priorités définitives dans les projets à réaliser.

GT projet du 11 décembre 2012 – Energie et Environnement

Cette réunion avait pour but d'approfondir les projets suivants :

- La mise en œuvre d'un réseau de chaleur au bois au centre de Meix-devant-Virton
- La valorisation de sous-produits forestiers : partenariat avec la scierie Lepage (créer une filière d'approvisionnement local).
- Projet de mise en place d'une gestion énergétique communale avec accompagnement du GAL Cuestas – Pédag'EC
- Informer les habitants sur l'évolution du projet éolien et établir des contacts entre Meix Energie et Lucéole
- Développer des actions de sensibilisation à l'environnement

GT projet du 22 janvier 2013 – Aménagement de Gérardville

La réunion portait sur l'approfondissement des projets suivants :

- Aménagement global de qualité à Gérardville
7 zones à aménager potentiellement identifiées à Gérardville :
 - 1) Place du Tilleul – phase 1
 - 2) Place du Tilleul – phase 2
 - 3) Place de l'Eglise
 - 4) Grand-route et grand-rue
 - 5) Parc du presbytère
 - 6) Plaine de jeux
 - 7) Partie basse du village
- Information et sensibilisation à l'utilisation des usoirs
Projet : réalisation d'une charte communale sur l'aménagement des usoirs dans la Commune de Meix-devant-Virton.

GT projet du 05 février 2013 – Services et Economie locale

Les projets suivants ont été approfondis :

- Information sur les Systèmes d'Echanges Locaux (SEL). Possibilités de création d'un SEL à Meix-devant-Virton ou d'une antenne du SEL de Gaume
- Création d'un marché de producteurs/ sensibilisation à la notion de circuits courts
- Aménagements de l'ancien magasin Elgey en atelier rural

GT projet du 05 mars 2013 – Sécurité routière et Mobilité

A l'ordre du jour, l'approfondissement des projets suivants :

- Fiche globale « sécurité routière »
- Création de chemins de liaisons et voies lentes entre les villages
- Réouverture et entretien des chemins forestiers et ruraux
- Création d'un circuit touristique et aménagement de haltes pour promeneurs
- Balisage de parcours de marche et VTT
- Création d'un Ravel
- Mise en place d'actions en faveur de la mobilité

GT projet du 26 mars 2013 – Jeunesse et Cohésion Sociale


Les membres de la CLDR ont analysé les projets suivants :

- Création de maisons de village
- Initier un encadrement des clubs de jeunes/maisons de village par des professionnels
- Mettre en place une plate-forme communale d'aide et d'information « jeunesse »
- Créer une Commission Communale Consultative des Aînés
- Développer des activités intergénérationnelles

Visite de terrain à Gérouville (04 juillet 2013)

Cette visite de terrain avait pour but de connaître les premières orientations des membres de la CLDR issus de Gérouville pour un des projets retenu en priorité 1, à savoir l'aménagement de la place de L'Eglise et de la Grand-rue. (cf. supra).

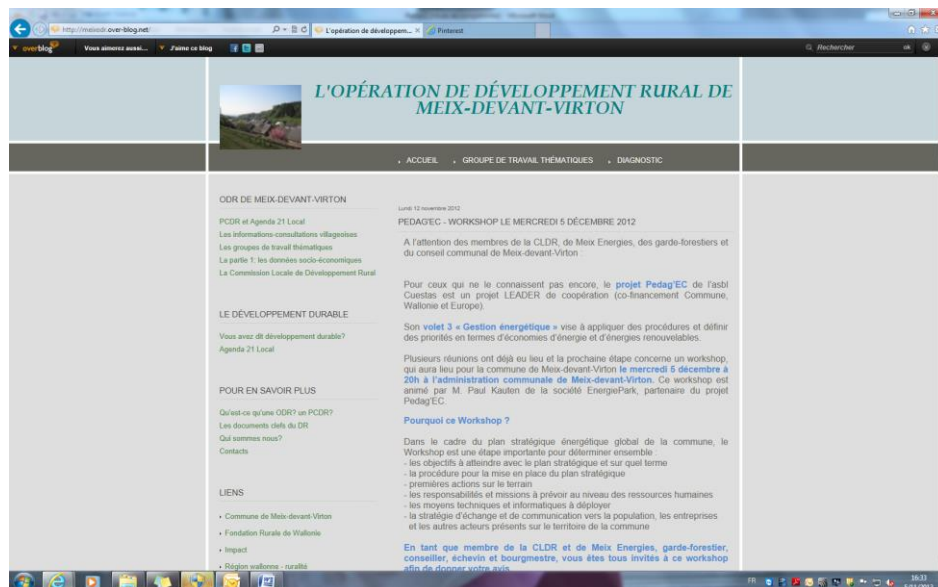
8. Synthèse



9. La communication de l'ODR

9.1. Le blog www.meixodr.net

Le blog a été créé pendant l'élaboration du Programme Communal de Développement Rural. Celui-ci a constitué un véritable outil de travail pour la CLDR puisque tous les documents essentiels (comptes-rendus, montages Powerpoint, calendrier, données socio-économiques, photos,...) pouvaient y être téléchargés.





Une fois le PCDR approuvé, le contenu du blog sera transféré sur la page « PCDR » du site internet communal.

9.2. Bulletin communal et articles de presse

Au tout début de l'opération, un bulletin communal spécial ODR a été réalisé et distribué lors des réunions d'information-consultation dans les villages.



A chaque parution du bulletin communal, un article était consacré à l'état d'avancement du PCDR.



Quelques articles sont également parus dans la presse locale.