PCDR
VILLE DE LIMBOURG

PARTIE 2 : RESULTATS DE LA PARTICIPATION DE LA POPULATION

Faymonville, version octobre 2025

Fondation Rurale de Wallonie (Equipe Haute-Ardenne)
Parc scientifique Créalys
rue Camille Hubert, 5
5032 ISNES
+32 81 26 18 82
www.frw.be

Préambule :

Le processus de participation citoyenne a été fortement impacté par 2 événements majeurs.

1. La pandémie de Covid 19 a marqué de manière importante le démarrage de la participation. Durant l'année 2020, l'opération de développement rural a été mise au ralenti tandis que le bureau d'études rédigeait le diagnostic communal. Ce n'est donc que début 2021 que les contacts avec la population et avec masque ont pu démarrer…
2. Limbourg va connaître un drame qui va marquer la population et l'administration communale à tout jamais. En juillet 2021, les inondations de la vallée de la Vesdre vont impacter de manière importante l'élaboration du PCDR. A la fois dans un deuxième ralentissement de l'ODR dans les mois qui ont suivi directement les inondations et à la fois dans le contenu même des projets du PCDR qui vont participer à la reconstruction du territoire.

Ce n'est qu'en 2022, avec la mise en place de la CLDR que la participation a pu reprendre un rythme normal et apaisé.

Le processus de participation globalise tout de même en plus des 24 membres de la CLDR chargée de proposer une stratégie 147 ménages touchés en phase de consultation (avant mise en place de la CLDR) et 69 ménages contactés en phase de retour à la population (avis sur les fiches projet). De plus, 4 groupes de travail ont été mis en place pour mener des actions de terrain.

TABLE DES MATIERES

1. Ligne du temps de l'ODR de Limbourg 5
2. Présentation de l'Organisme d'Accompagnement : la Fondation Rurale de Wallonie 6
3. La consultation de la population 7
3.1. La consultation des personnes ressources 7
3.2. La consultation globale de la population 8
3.2.1. Questionnaire par thématique en ligne 8
3.2.2. Enquête dans le bulletin communal 9
3.2.3. Consultation sur le marché de Dolhain 9
3.3. Les visites des villages avec les habitants 10
3.3.1. Bilstain 10
3.3.2. Limbourg Haut 11
3.3.3. Dolhain 11
3.3.4. Hèvremont 11
3.3.5. Goé 12
3.4. La consultation ciblée 12
3.4.1. Questionnaire pour les enfants en ligne 12
3.4.2. Les associations 12
3.5. Les réunions d'information/consultation 13
3.5.1. Publicité 13
3.5.2. Calendrier et participation aux ICV 14
3.5.3. Déroulement et contenu des ICV 15
3.6. Remarques globales faites par les citoyens tout au long du processus de consultation avant l'élaboration du diagnostic 19
3.7. Le nombres de ménages touchés lors de cette phase de consultation 19
4. Elaboration du PCDR – réunions de la Commission Locale de Développement Rural 20
4.1. Appel à candidatures 20
4.2. Constitution de la CLDR 20
4.3. Réunions de la CLDR 23
4.4. Nombre de participants aux CLDR 32
5. Retour à la population et aux comités concernés par des fiches projets 33
5.1. CCCA 33
5.2 Jeunesses et maison des jeunes 33
5.3 La jeunesse de Goé, le cercle Saint Lambert et le comité de la salle La Rochette 33
5.4. Les habitants de Goé 33

5.5. La jeunesse d'Hèvremont 34
5.6. Les habitants de Bilstain 34
5.7. Nombres de ménages touchés lors de cette étape 36
6. La mobilisation des différents acteurs – actions lot 0 36
6.1. Groupe de travail « mares » 36
6.2. Groupe de travail « producteurs locaux » 38
6.3. Groupe de travail « sentiers » 41
6.4. Autre projet suivi par la CLDR : appel à projet BiodiverCité 42

1. Ligne du temps de l'ODR de Limbourg[1]

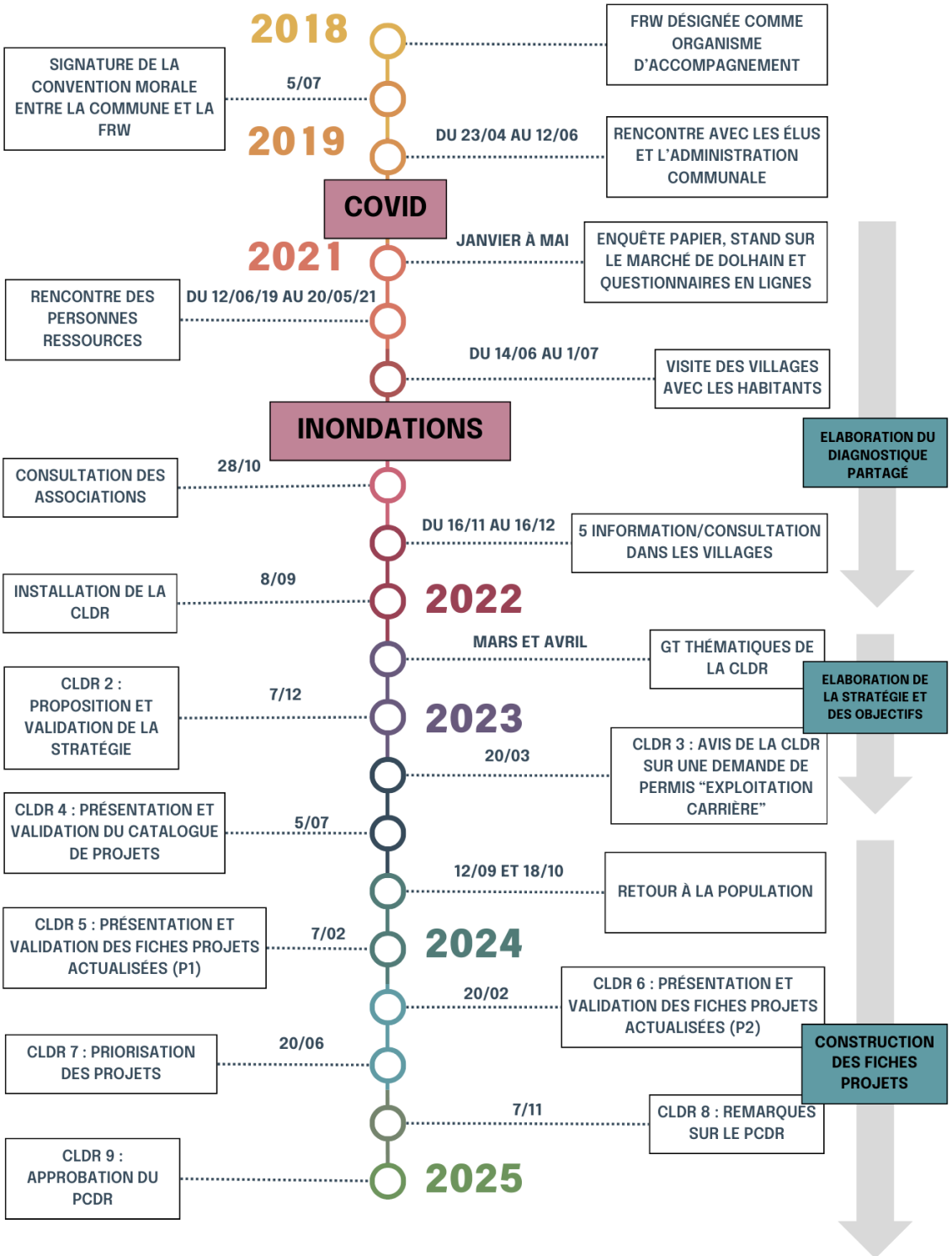

[1] Délibérations du Conseil communal et documents officiels en Annexe 1

2. Présentation de l'Organisme d'Accompagnement : la Fondation Rurale de Wallonie

La FRW est un organisme d'utilité publique, indépendant et pluraliste. Elle œuvre pour le développement des régions rurales de Wallonie par le soutien à des projets économiques, sociaux, culturels et environnementaux, dans une démarche durable.

En 1979 déjà, la FRW accompagnait les premières Opérations pilotes de Développement Rural en Wallonie. Depuis, elle assure les différentes missions que la Région wallonne lui a confiées :

1. Accompagnement des Opérations de Développement Rural,
2. Conseil dans le cadre de l'appel à projet « BiodiverCité »,
3. Facilitateur Plan bois-énergie pour le secteur public,
4. Interface Leader,
5. Assistance Territoire et Patrimoine,
6. Ressources et expertise du milieu rural.

Dans le cadre des Opérations de Développement Rural, la FRW met à disposition des 134 Communes qu'elle accompagne des agents de développement intégrés dans une équipe pluridisciplinaire et formés en continu. (Voire la carte ci-dessous)

Ces agents favorisent la participation de tous par des entretiens, des réunions publiques et des enquêtes locales. Ils constituent un relais spécifique entre les habitants et le pouvoir communal, ainsi qu'entre le pouvoir communal et les différentes instances décisionnelles. Ils contribuent également à la rédaction du PCDR, à la recherche de subventions et à l'accompagnement des projets. La commune de Limbourg est accompagnée par l'équipe Haute Ardenne.

Les 8 équipes de la FRW sont réparties en Wallonie. Ces multiples implantations permettent aux agents de développement de bien connaître le terrain et les réalités du territoire sur lequel ils travaillent.

L'accompagnement de la commune de Limbourg est assuré par l'équipe Haute Ardenne située à Faymonville (en bleu sur la carte).

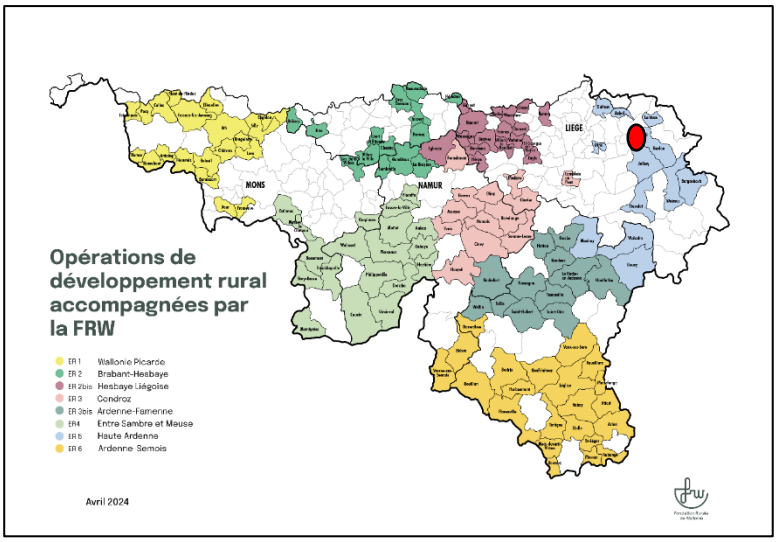

Carte des Opérations de Développement Rural accompagnées par la FRW et réparties dans les équipes régionales avec Limbourg mis en évidence

3. La consultation de la population

Afin d'élaborer un PCDR en phase avec les demandes des citoyens, plusieurs méthodes de consultation de la population ont été employées afin de rédiger le PCDR :

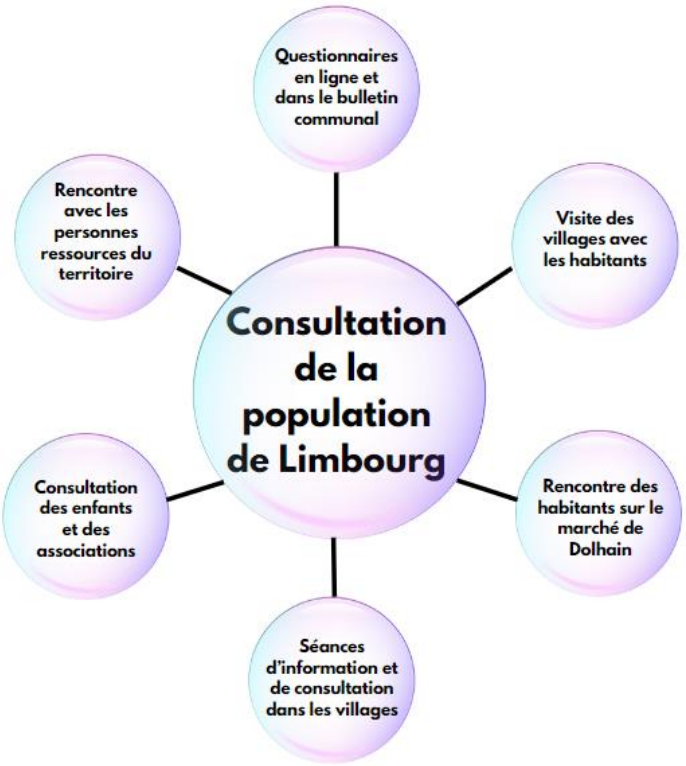

3.1. La consultation des personnes ressources[2]

Avant de consulter les citoyens, la FRW a d'abord rencontré en 2019 les élus communaux ainsi que l'administration communale.
En 2021, elle a également rencontré d'autres personnes ressources du milieu associatif et du secteur privé.
Outre l'importance de connaître ces acteurs de terrain, le but était de cerner leur vision de la commune (ses principaux atouts, ses faiblesses, les éventuels projets à y développer) et d'avoir un éclairage différent et spécifique de la Commune. Ces entretiens ont également permis à la FRW d'informer les personnes ressources sur l'ODR et ses spécificités.
Chaque entretien a été préparé individuellement, pour adapter le questionnaire posé en fonction du domaine d'expertise de la personne ressource. Entre le 23 avril 2019 et le 23 avril 2021, 17 personnes ont été interrogées.

Elus :

Valérie Dejardin	Bourgmestre
Luc Delhez	Premier Echevin
Jacques Soupart	Echevin
Alain Schils	Echevin
Stephen Bolmain	Echevin
Jonathan Chanteux	Conseiller Communal (opposition)

[2] Comptes rendus en annexe 2

Manon Chanteux est désignée comme agent relais de l'ODR (remplacée par Isabel Lecloux en 2022). Valérie Dejardin, bourgmestre, est le relais du Collège pour l'ODR. Suite aux inondations de juillet 2021, Alain Schils, échevin, est désigné comme nouveau relais du Collège (il sera le président de la CLDR).

Administration et personnel communal :

Denis Martin	Directeur Général
Manon Chanteux	Conseillère en environnement
Philippe Sauveur	PCS
Pauline Rombach	CPAS
Emmanuelle Hausoul	ATL

Acteurs privés et issus du monde associatif :

Acteurs culturels	Kursaal et Bibliothèque
Virginie Michotte	Présidente de la CCATM
Sandra Huberty	Présidente du Syndicat d'Initiatives
Léon Locht	Entreprise Corman
Christophe Willemark	Contrat Rivière Vesdre

3.2. La consultation globale de la population[3]

3.2.1. Questionnaire par thématique en ligne

La consultation de la population a démarré durant la pandémie de Covid 19. La FRW a donc élaboré un questionnaire en ligne qui a été publié sur une page internet créée exclusivement pour communiquer autour de l'ODR. Le site : WWW.LIMBOURGJEPARTICIPE.INFO



Les questionnaires étaient introduits par de courtes vidéos réalisées par la FRW qui expliquaient en quoi consiste une ODR, donnaient quelques exemples de projets réalisés dans d'autres communes en ODR et expliquaient comment allait se dérouler la consultation en ligne. Il était demandé aux habitants d'identifier les points forts et les points faibles de la commune ainsi que de proposer des projets en lien avec sept thématiques :

- Convivialité
- Agriculture/tourisme
- Biodiversité/paysage
- Emploi/entreprenariat
- Logement/énergie
- Mobilité
- Services à la population

Le lien vers ces questionnaires en ligne avait été largement diffusé sur les réseaux sociaux de la commune. De plus, un toutes mallettes invitant les habitants de la commune à remplir les questionnaires avait été distribué à tous les élèves de la commune, pour qu'ils le remettent à leurs parents. Une conférence de presse en ligne avait également été organisée.

Quatorze personnes ont répondu aux questionnaires en ligne.

[3] Comptes rendus en annexe 3

3.2.2. Enquête dans le bulletin communal

En parallèle des questionnaires en ligne, un questionnaire papier a été publié dans le bulletin communal en décembre 2020. Ce questionnaire demandait aux habitants d'exprimer ce qui devrait être amélioré dans la commune et les projets qui devraient voir le jour dans les dix prochaines années. Pour les inspirer, une partie des points forts et des points faibles de la commune avaient été listés et classés par thématiques et également publiés dans le bulletin communal. Les huit thématiques abordées étaient les mêmes que dans les questionnaires en ligne.

Onze personnes ont déposé leurs questionnaires papiers dans les boites à idées installées dans tous les villages.

Avec les réponses obtenues aux questionnaires en ligne et au format papier, la FRW a créé une fiche pour chaque thématique qui résume les propositions et remarques des habitants. Ces fiches seront utilisées durant les réunions d'information et de consultation.

En additionnant les formulaires de réponses reçus en ligne ou au format papier, nous obtenons une participation de 25 personnes (ou plutôt 25 ménages). Cela représente 1% du nombre de ménages total de la commune, ce qui est peu. C'est pourquoi beaucoup d'autres méthodes de consultation ont été utilisées durant l'ODR.

3.2.3. Consultation sur le marché de Dolhain

Les 5 et 12 mai 2021, deux agents de la FRW se sont installés sur le marché à Dolhain. Au préalable, il avait été annoncé sur les réseaux sociaux de la commune qu'un stand permettant aux citoyens de s'exprimer allait être installé sur le marché. Le but était de présenter l'ODR en cours dans la commune et de récolter des idées de projets auprès des habitants. Une trentaine d'idées de projets a été déposée par les citoyens sur les deux jours.



3.3. Les visites des villages avec les habitants[4]



Des visites des villages ont été organisées du 14 juin au 1er juillet 2021. L'objectif était d'une part de faire connaitre d'avantage le territoire à la FRW et au bureau d'étude grâce aux connaissances de terrain des habitants, et d'autre part de récolter les idées de projets/remarques des habitants concernant leur village et de les encourager à rejoindre la future CLDR. Notons que toutes ces visites ont eu lieu juste avant les inondations de juillet 2021. L'utilisation de la page FaceBook de la Commune et des contacts téléphoniques avec des personnes ressources identifiées ont permis de toucher une trentaine de citoyens pour une découverte physique des différents villages.

Durant les visites, les habitants ont pu s'exprimer sur sept thématiques et proposer des projets en rapport avec celles-ci :

- Biodiversité
- Logement
- Commerces/Horeca
- Patrimoine
- Qualité de vie/convivialité
- Mobilité
- Tourisme

3.3.1. Bilstain



A Bilstain, six citoyens ont accompagné la FRW et le bureau d'étude dans leur visite. Ce sont surtout des aménagements de sécurité et de convivialité qui ont été demandés par les habitants.

[4] Comptes rendus en annexe 3

3.3.2. Limbourg Haut



Durant cette visite de Limbourg Haut, neuf habitants du village ont accompagné la FRW et le bureau d'étude dans une visite attentive du village et de ses alentours. La plupart des remarques faites ce jour-là étaient positives. Il n'y a que pour deux thématiques que les commentaires étaient assez négatifs : le logement (ou plutôt le bâti) et la mobilité.

3.3.3. Dolhain



Cinq habitants de Dolhain ont accompagné deux agents de développement dans leur visite de terrain. Lors de cette visite de village, les habitants ont exprimé leur souhait d'avoir plus d'espaces vert et de convivialité. En effet, certains espaces sont délaissés et les espaces verts pas toujours biens entretenus selon les habitants.



3.3.4. Hèvremont

Deux habitantes ont accompagné la FRW dans sa visite de terrain. Globalement les habitantes expriment un manque d'infrastructures dans le village. Il manque de trottoir, de commerces, de parking autour de la salle et surtout d'espaces de convivialité.



3.3.5. Goé

Sept habitants de Goé ont accompagné les agents de développement et le bureau d'étude pour une visite de village. Les habitants ont surtout exprimé leur inquiétude concernant la circulation dans le bas du village, le long de la nationale. Les véhicules y passent vite et du charroi lourd traverse le village. De plus, ils font remarquer que les trottoirs sont étroits ou inexistants.

3.4. La consultation ciblée[5]

3.4.1. Questionnaire pour les enfants en ligne

Un questionnaire en ligne spécialement élaboré pour les enfants a été publié fin 2020. Un toutes mallettes a été distribué dans les écoles pour inciter les enfants à remplir le questionnaire. Sept enfants de 1ère à 6ème primaire ont répondu à ce questionnaire. Les questions posées tournaient autour de leur sentiment de sécurité et de la qualité des infrastructures qui leurs sont destinées. Ils ont également pu faire des propositions d'amélioration de la vie quotidienne dans la commune.

3.4.2. Les associations

Septante et une associations ont été conviées à une séance d'information et de consultation. Neuf personnes ont participé à la réunion qui s'est tenue le 28 octobre 2021, juste après les inondations dévastatrices qui ont fortement touché la commune. Ces neuf personnes représentaient huit associations. Le but de cette rencontre était de recueillir l'opinion des associations sur trois grands chapitres de la vie associative locale : infrastructures, vie au village et les 3 C (Communication, coopération et coordination). Chacun de ces thèmes a été séparé en sous thèmes dans le compte rendu pour plus de lisibilité.
Pour chaque sous thème, voici les principales idées exprimées :

- **Infrastructures et fonctionnement** :
  1. infrastructures et lieux publics : Les infrastructures utilisées par plusieurs associations présentes ont été ravagées par les inondations. Or, les activités organisées par certaines associations rassemblaient quelques centaines de personnes et nécessitent de disposer de locaux de grande capacité, pour le moment inutilisables.
  2. Accessibilité : en fonction des locaux considérés, l'accessibilité est parfois compliquée, à nouveau à cause des inondations.
- **Vie au village** :
  1. Eventail des activités : les clubs sportifs fonctionnent très bien mais ont besoin d'un hall sportif accessible à tous et central.
  2. Liens avec le territoire et présences dans les villages : il n'existe pas de rencontre entre les associations, certaines associations sont peu connues. De plus, il existe une jeunesse dans tous les villages.
  3. Participation des Limbourgeois : après le Covid, des associations ont perdu des membres. Certaines peinent également à trouver de nouveaux bénévoles.
- **Les 3 C** :
  1. Communication : la communication fonctionne bien, les canaux utilisés sont efficaces (toutes boites, affiches, Facebook, bulletin communal,…).
  2. Coopération : il n'y a pas de concurrence entre les associations, elles ne visent pas forcément les mêmes publics. Suite aux inondations les associations se prêtent les locaux entre elles.

[5] Compte rendu de ces consultations en annexe 3

3. Coordination : il est proposé de rassembler les associations une fois l'année autour de thématiques ou de projets spécifiques.

3.5. Les réunions d'information/consultation[6]

Tout d'abord, pourquoi est-il important de réaliser des réunions d'information et de consultation (ICV) dans les villages ?

Les ICV permettent de remplir trois objectifs :

- D'informer les citoyens sur ce qu'est une Opération de Développement Rural (ODR), sur ce qu'elle peut apporter de concret à la dynamique communale, et d'expliquer les critères de réussite d'une ODR.
- De présenter la « carte d'identité » de la commune divisée en sept thématiques. A cette carte d'identité communale seront ajoutés les premiers avis de la population transmis lors des consultations numériques, des visites de villages et via les enquêtes papiers distribuées au préalable.
- De consulter les personnes présentes, de leur permettre d'exprimer les premières propositions pour améliorer la qualité de vie dans la commune.

3.5.1. Publicité

Plusieurs canaux ont été utilisés pour communiquer autour des ICV :

- Sur la page Facebook de la commune
- Toutes boites
- Affiches dans toute la commune
- Panneau numérique
- Conférence de presse : un dossier de presse a été rédigé en novembre 2021 et appelait les citoyens à participer aux réunions d'informations/consultations et informait la population qu'une CLDR allait bientôt être mise en place dans leur commune.
- Sur le site Weebly, la FRW a régulièrement informé la population sur les phases de consultation en cours.

[6] Comptes rendus des ICV en annexe 3





3.5.2. Calendrier et participation aux ICV

Lieu	Date	Nombre de participants
Bilstain	16/11/2021	10
Limbourg-Haut	23/11/2021	4
Goé	9/12/2021	10
Dolhain	14/12/2021	4
Hèvremont	16/12/2021	8
		TOTAL : 36

La participation aux ICV a été faible. Deux raisons principales peuvent expliquer ce phénomène :

- Les inondations de juillet 2021 ont rendu le PCDR non prioritaire pour les habitants

- Les citoyens limbourgeois obtiennent rapidement une réponse du Collège ou de son administration s'ils les interpellent

3.5.3. Déroulement et contenu des ICV

Tout d'abord, un membre du Collège remet brièvement la réunion dans son contexte et présente la FRW. Ensuite, afin d'informer la population sur ce qu'est une ODR et pourquoi elle est réalisée, la FRW présente durant une dizaine de minutes un power point contenant une vidéo explicative sur les ODR, une ligne du temps classique d'une ODR et des exemples de projets réalisés dans le cadre d'opérations de développement rural sur d'autres communes wallonnes.

Pour consulter la population dans les différents villages, la FRW présente les fiches rédigées par la FRW suite aux premières recherches du bureau d'étude et aux premières consultations. Pour chaque thématiques reprises ci-dessous, la FRW présente une fiche qui reprend l'analyse du territoire par le bureau d'étude (basée sur des données à froid, des données statistiques et des cartes) et l'avis de la population déjà récolté (points forts et points faibles du territoire, idées de projets).
Les six thématiques traitées (version plus nette en annexe 3) :

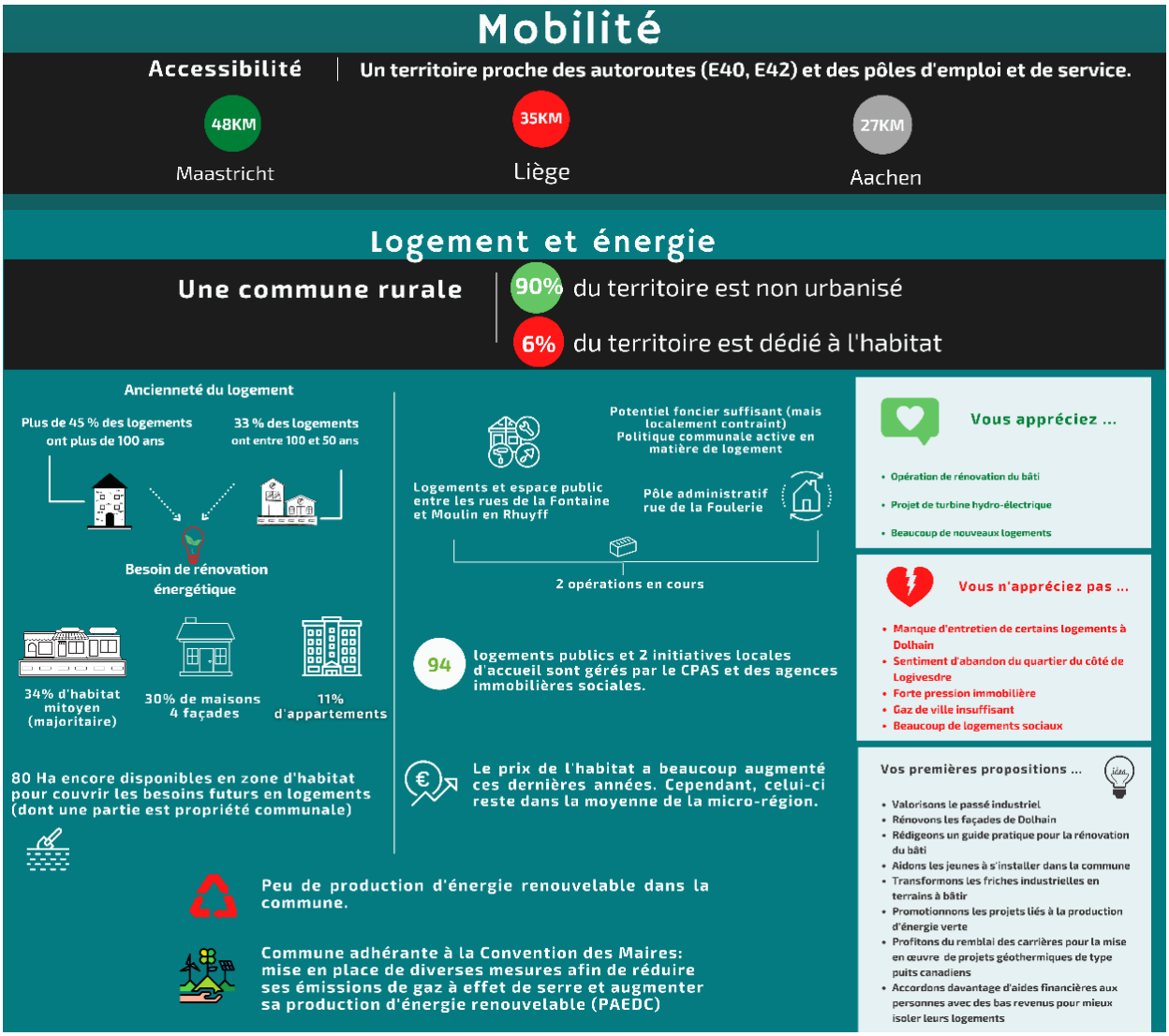

Services, infrastructures et convivialité

Nombreux services offerts à la population en plus des services communaux traditionnels :

Centre sportif | Centre culturel Kursaal | Maison intergénérationnelle | Crèche

1238€ de recettes / habitant

Essentiellement grâce aux fonds propres de la commune et aux rentrées d'argent via prestations (vente de l'eau ...)

1228€ de dépenses / habitants

Principales dépenses de la ville : administration, voiries, aide

Indicateurs de bien être et d'accès aux droits fondamentaux dans la moyenne régionale:
Forces: mobilité, environnement, logement
Faiblesses : santé, revenus, travail

Santé: 4 hopitaux à moins de 20 minutes, 10 médecins généralistes, des spécialistes, 3 pharmacies.
Poste médical de garde à Welkenraaedt.

Personnes âgées : une maison de repos publique et une privée (170 places au total) + résidences services.

70 places d'accueil de la petite enfance sont disponibles. 1 crèche communale, 11 accueillantes agréées, 1 permanence ONE à Dolhain et un car sanitaire à Goé.

Accueil temps libre et extrascolaire. Aide aux devoirs. Maison des jeunes en cours de demande d'agrément. 3 écoles communales, 3 écoles libres, 1 école de la Communauté française et un internat.

4 conseillers spécifiques : énergie et environnement, aménagement du territoire, prévention, rénovation urbaine.

5900 habitants

+ 12% depuis 1991 (les nouveaux habitants proviennent majoritairement des communes voisines)

SCENARIO en 2033

500 habitants de plus | Diminution des moins de 20 ans | Augmentation des plus de 60 ans

Plusieurs conseils consultatifs: enfants, jeunes et ainés

Les services culturels Le Kursaal, l'Arvo, la bibliothèque

120 associations dont
7 associations musicales + conservatoire
20 sociétés carnavalesques
25 associations sportives
Associations de jeunesses dans chaque village

22 bâtiments de rencontre dont 6 privés.
De nombreux espaces publics variés.

Carnaval de Dolhain et de Goé, Dolympiades, marchés, foire du livre et de la BD, brocantes et kermesses, manifestations des jeunesses, de village et de quartier

CPAS : 7 employés. Taxi social, repas à domicile, ... accompagnement individuel. Plan de Cohésion Social. D'autres services tels que l'agence locale pour l'emploi, se situent en dehors du territoire communal.

1 centre sportif, 6 terrains de foot, 1 piste d'athlétisme, terrains de pétanque, espaces multisports, plaines de jeux, tournois, compétitions, enduro ...

Vous appréciez ...

- Places de villages
- Qualité de l'accueil extrascolaire
- Bus communal au service des aînés
- Qualité des services communaux
- Démarche participative ODR
- Dynamique associative
- Esprit de village sauf à Dolhain

Vous n'appréciez pas ...

- Salles de village vétustes
- Lieux de rencontre extérieurs insuffisants
- Places insuffisantes à la crèche communale
- Peu d'activités intergénérationnelles
- Peu de subsides communaux alloués aux clubs sportifs
- Identité communale tiraillée entre les pôles voisins
- Difficulté d'intégration des nouveaux habitants
- Faible mixité dans les villages
- Mauvaise image du centre de Dolhain

Vos premières propositions ...

- Poursuivons la réfection des bâtiments publics afin de proposer des lieux de rencontre adaptés aux associations
- Créons des espaces verts dans le centre de Dolhain avec des modules pour les enfants et les jeunes ainsi que des aménagements pour les ainés + organisation d'activités sur la place
- Construisons une piscine communale
- Améliorons l'accès et la qualité de la piste d'athlétisme
- Aménageons un skatepark
- Initions, avec le CPAS, un lieu de réparation et de vente de matériel de seconde main (Repair Café)
- Faisons revenir les services publics au niveau local
- Créons un bureau "lien" entre Limbourg et les communes voisines pour l'emploi et les services d'aides familiales

Emploi et entrepreneuriat

Ratio d'emploi intérieur 44 % | 1225 postes de travail salarié pour 3939 personnes en âge de travailler

547 indépendants
Forte augmentation ces dernières années

114 entreprises pourvoyeuses d'emploi
Dont 1 comporte plus de 100 employés

Polarisation des emplois vers Verviers et Eupen

2/10 Verviers | 1.5/10 Limbourg | 1/10 Eupen

Les salariés travaillant à Limbourg viennent principalement de Limbourg et Verviers

Taux d'activité le moins élevé de la micro-région (excepté Verviers et Dison)

104 Limbourgeois sont bénéficiaires du revenu d'intégration sociale. Ils ont en moyenne entre 18 et 44 ans. 2 X plus de femmes que d'hommes en sont bénéficiaires.

Taux de chômage de 8.3%. C'est moins élevé que la moyenne régionale et que la moyenne des communes voisines.

3 zones d'activité économique mixte et 1 zone commerciale.

Secteur primaire (agriculture, forêt, ...):
2% des postes de travail. Secteur en diminution.

Secteur secondaire (industries, construction, ...):
45% des postes de travail. C'est bien plus que dans les communes voisines

Secteur tertiaire (marchand et non marchand):
53% des postes de travail

Vous appréciez ...

- Position géographique intéressante
- Présence de gros pourvoyeurs d'emploi
- Présence de parcs d'activité économique

Vous n'appréciez pas ...

- La difficulté de garder sur le territoire des entreprises en expansion
- Trop peu de restaurants dans la commune

Vos premières propositions ...

- Créons des espaces de co-working
- Créons des structuves évolutives capables d'accueillir différents types d'activités (informatique/nouvelles technologies, artisanat, culture ...)
- Créons un secrétariat social qui assurerait des permanences afin de conseiller les jeunes entrepreneurs.

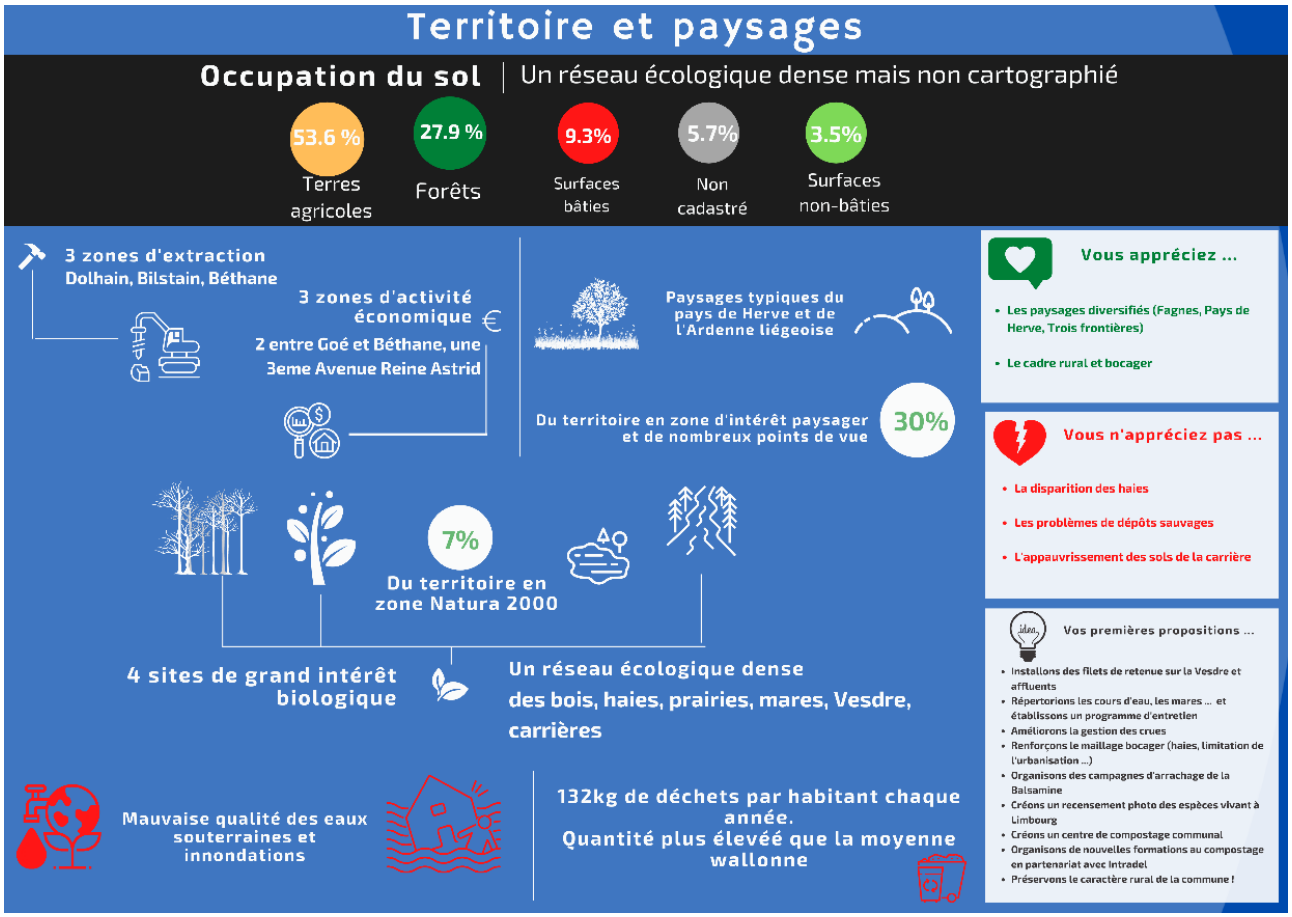
Territoire et paysages
Occupation du sol
Un réseau écologique dense mais non cartographié
53.6 %
Terres agricoles
27.9 %
Forêts
9.3%
Surfaces bâties
5.7%
Non cadastré
3.5%
Surfaces non-bâties
3 zones d'extraction
Dolhain, Bilstain, Béthane
3 zones d'activité économique
2 entre Goé et Béthane, une 3eme Avenue Reine Astrid
Paysages typiques du pays de Herve et de l'Ardenne liégeoise
Du territoire en zone d'intérêt paysager et de nombreux points de vue
30%
7%
Du territoire en zone Natura 2000
4 sites de grand intérêt biologique
Un réseau écologique dense des bois, haies, prairies, mares, Vesdre, carrières
Mauvaise qualité des eaux souterraines et innondations
132kg de déchets par habitant chaque année.
Quantité plus élevéé que la moyenne wallonne
Vous appréciez ...
Les paysages diversifiés (Fagnes, Pays de Herve, Trois frontières)
Le cadre rural et bocager
Vous n'appréciez pas ...
La disparition des haies
Les problèmes de dépôts sauvages
L'appauvrissement des sols de la carrière
Vos premières propositions ...
Installons des filets de retenue sur la Vesdre et affluents
Répertorions les cours d'eau, les mares ... et établissons un programme d'entretien
Améliorons la gestion des crues
Renforçons le maillage bocager (haies, limitation de l'urbanisation ...)
Organisons des campagnes d'arrachage de la Balsamine
Créons un recensement photo des espèces vivant à Limbourg
Créons un centre de compostage communal
Organisons de nouvelles formations au compostage en partenariat avec Intradel
Préservons le caractère rural de la commune !

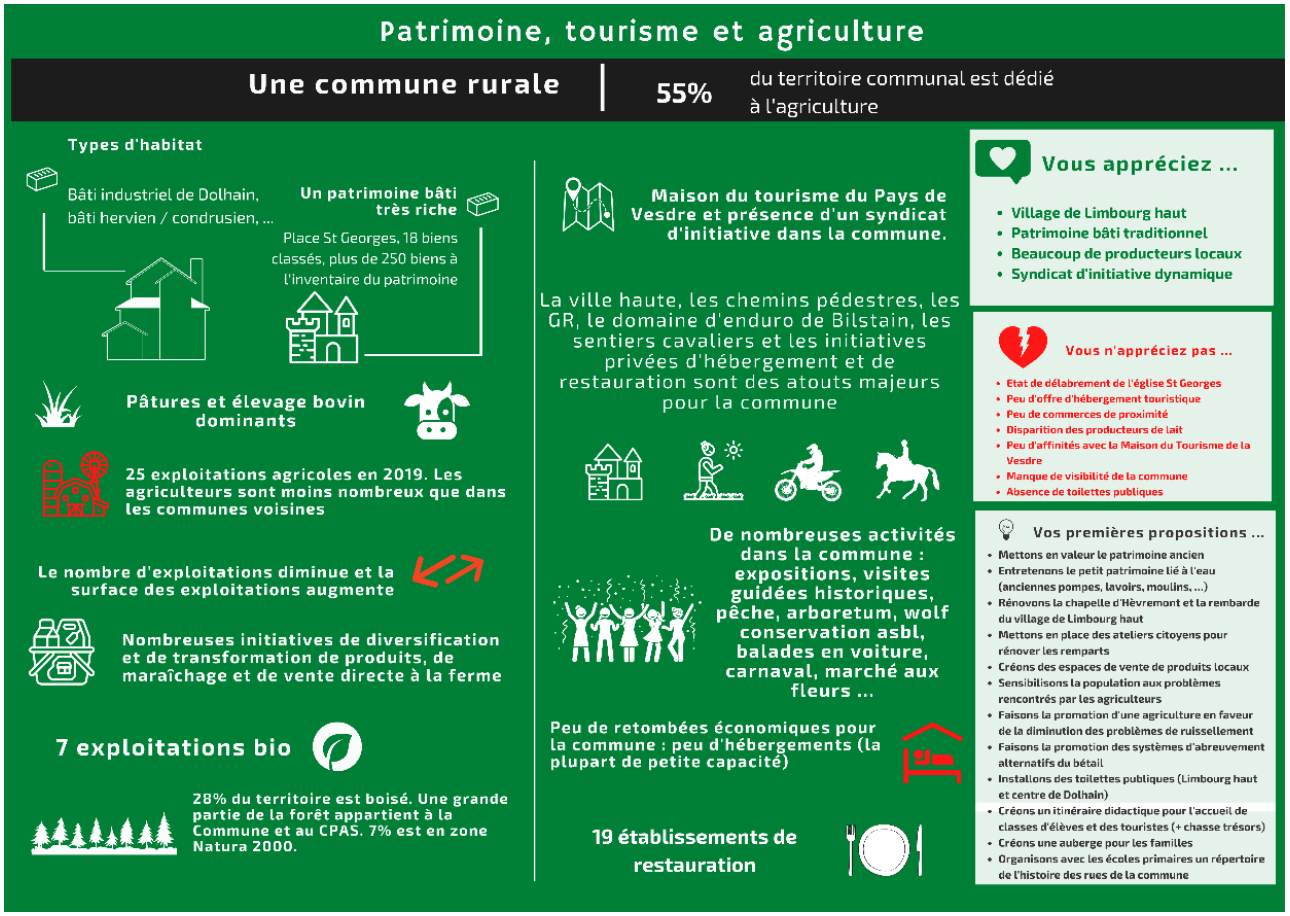
Patrimoine, tourisme et agriculture
Une commune rurale
55%
du territoire communal est dédié à l'agriculture
Types d'habitat
Bâti industriel de Dolhain, bâti hervien / condrusien, ...
Un patrimoine bâti très riche
Place St Georges, 18 biens classés, plus de 250 biens à l'inventaire du patrimoine
Pâtures et élevage bovin dominants
25 exploitations agricoles en 2019. Les agriculteurs sont moins nombreux que dans les communes voisines
Le nombre d'exploitations diminue et la surface des exploitations augmente
Nombreuses initiatives de diversification et de transformation de produits, de maraîchage et de vente directe à la ferme
7 exploitations bio
28% du territoire est boisé. Une grande partie de la forêt appartient à la Commune et au CPAS. 7% est en zone Natura 2000.
Maison du tourisme du Pays de Vesdre et présence d'un syndicat d'initiative dans la commune.
La ville haute, les chemins pédestres, les GR, le domaine d'enduro de Bilstain, les sentiers cavaliers et les initiatives privées d'hébergement et de restauration sont des atouts majeurs pour la commune
De nombreuses activités dans la commune : expositions, visites guidées historiques, pêche, arboretum, wolf conservation asbl, balades en voiture, carnaval, marché aux fleurs ...
Peu de retombées économiques pour la commune : peu d'hébergements (la plupart de petite capacité)
19 établissements de restauration
Vous appréciez ...
Village de Limbourg haut
Patrimoine bâti traditionnel
Beaucoup de producteurs locaux
Syndicat d'initiative dynamique
Vous n'appréciez pas ...
Etat de délabrement de l'église St Georges
Peu d'offre d'hébergement touristique
Peu de commerces de proximité
Disparition des producteurs de lait
Peu d'affinités avec la Maison du Tourisme de la Vesdre
Manque de visibilité de la commune
Absence de toilettes publiques
Vos premières propositions ...
Mettons en valeur le patrimoine ancien
Entretenons le petit patrimoine lié à l'eau (anciennes pompes, lavoirs, moulins, ...)
Rénovons la chapelle d'Hèvremont et la remparde du village de Limbourg haut
Mettons en place des ateliers citoyens pour rénover les remparts
Créons des espaces de vente de produits locaux
Sensibilisons la population aux problèmes rencontrés par les agriculteurs
Faisons la promotion d'une agriculture en faveur de la diminution des problèmes de ruissellement
Faisons la promotion des systèmes d'abreuvement alternatifs du bétail
Installons des toilettes publiques (Limbourg haut et centre de Dolhain)
Créons un itinéraire didactique pour l'accueil de classes d'élèves et des touristes (+ chasse trésors)
Créons une auberge pour les familles
Organisons avec les écoles primaires un répertoire de l'histoire des rues de la commune

Concrètement, la consultation s'est passée en deux temps :

1. Six feuilles A3 et six post it sont distribués à chaque participant. La FRW présente chaque thématique à l'aide d'un power point. Durant les présentations, les participants sont invités à compléter la feuille A3 en rapport avec la thématique en question, en veillant à ne pas répéter ce qui figure déjà sur celle-ci (exemple de feuille A3 ci-dessous).

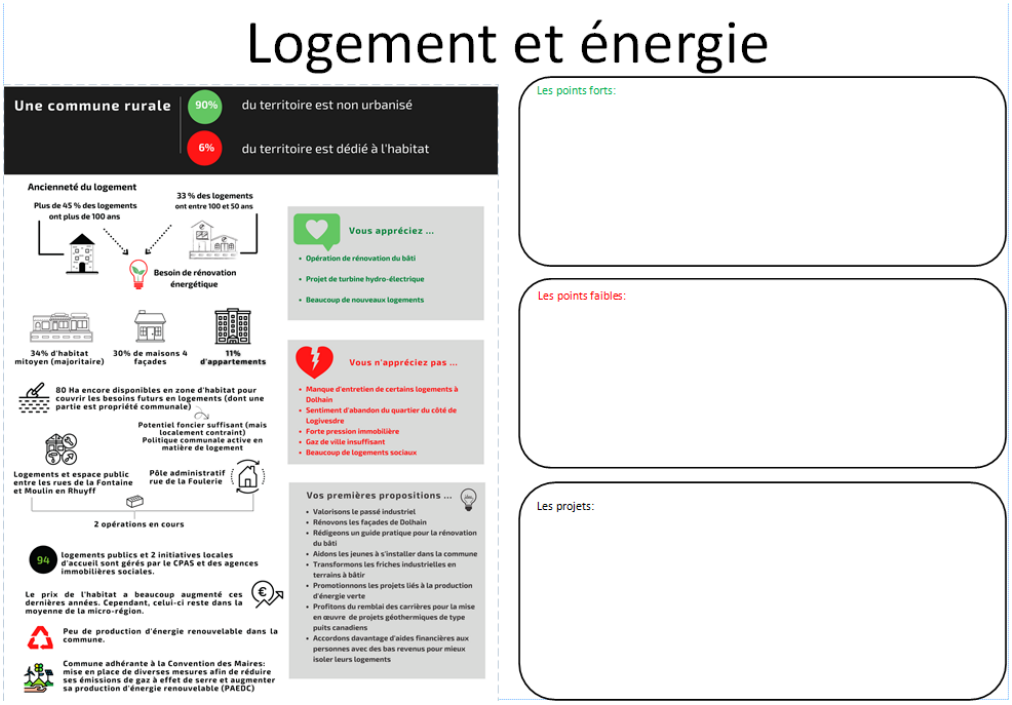

Exemple de document à compléter par les habitants

2. Pour chaque thématique présentée, chaque participant écrit sur les 6 post-it qu'il a reçu ce qu'il trouve être prioritaire pour chaque thématique (1 post-it avec une idée par thématique abordée). Les agents de développement récupèrent ensuite les post-its et les placent sur différents tableaux thématiques. Cette méthodologie a permis de visualiser l'ensemble des préoccupations les plus importantes des habitants de Limbourg.
   Pour chaque thématique, la FRW a obtenu un tableau reprenant tous les projets prioritaires pour les habitants des différents villages (exemple pour le logement et l'énergie ci-dessous).

Logement	
Projets prioritaires	Village(s)
Rénovation du bâti	Dolhain
Utilisation des friches industrielles pour du logement	Goé
Créer des logements pour personnes handicapées	Bilstain
Aide installation des jeunes	Bilstain
Aide isolation logements pr personnes à bas revenus	Bilstain

Energie	
Projets prioritaires	Village(s)
Production hydroélectrique (2)	Hèvremont + Goé
Valoriser le passé industriel	Hèvremont
Développer les énergies vertes	Hèvremont
Accorder davantage d'aides financières aux personnes à bas revenus pour isoler leurs logements	Goé
Énergie renouvelable	Bilstain
Installation énergie renouvelable sur bâtiments communaux	Bilstain

Consultations villageoises – Ville de Limbourg – Projets prioritaires (logement et énergie)

3.6. Remarques globales faites par les citoyens tout au long du processus de consultation avant l'élaboration du diagnostic

- Inondations : nécessité pour les habitants concernés d'y voir clair quant à l'avenir et aux mesures qui seront prises pour protéger les habitants des quartiers fortement impactés par les crues.
- Inondations : il est impératif de relancer la vie dans le village de Goé.
- Conscients qu'il y a des problèmes très urgents à régler pour le moment, il était assez difficile pour les dolhaintois qui n'ont pas été touchés par les inondations de venir en réunion lister leurs doléances.
- Beaucoup se sont montrés déçus du peu de répondant de leurs voisins, voyant dans l'ODR une occasion de se rencontrer et de se serrer les coudes.
- Certains citoyens, dans plusieurs villages, participaient en espérant apporter des idées de projets citoyens très concrets et précis et coordonner leur mise en place immédiate.
- Un sentiment d'abandon est ressenti par certains habitants de villages non touchés par les inondations. En effet, les inondations nécessitent à juste titre que les efforts et projets soient orientés plus particulièrement vers Dolhain et Goé. Les habitants le comprennent mais sont frileux à l'idée de s'investir dans une longue démarche de réflexion au risque de ne pas avoir l'opportunité de développer des projets de plus grande ampleur dans leur village.

3.7. Le nombres de ménages touchés lors de cette phase de consultation

C'est 147 ménages qui ont été mis en contact avec la réalité de l'opération de développement rural durant cette phase de consultation de la population.

4. Elaboration du PCDR – réunions de la Commission Locale de Développement Rural

4.1. Appel à candidatures

Un appel à candidatures a été effectué :

1. Lors des réunions d'information/consultation (le rôle de la CLDR y était présenté et des formulaires de candidature étaient mis à disposition) ;
2. Via une annonce dans le bulletin communal spécial paru en décembre 2020 ;
3. Via le site web de la commune ;
4. Via le site Weebly de l'ODR ;
5. Via le bouche à oreille.

4.2. Constitution de la CLDR[7]

- Le Conseil Communal arrête le 30 mai 2022 la composition de la CLDR suivante :

Pour la partie citoyenne :

Bruno Del Mestre (Bilstain)	**Carine Delhausse** (Dolhain)
André Polis (Bilstain)	**Michel Aziotou** (Goé)
Didier Reip (Bilstain)	**Audric Dauvister** (Goé)
Marie-Josée Schyns (Bilstain)	**José Delfosse** (Goé)
Adèle Mariette (Bilstain)	**Grégory Radosevic** (Goé)
Gustave Wuidart (Bilstain)	**Maria Bonhomme** (Hèvremont)
François Charpentier (Bilstain)	**Oriane Denys** (Hèvremont)
Stéphane Pyre (Dolhain)	**Paul Thirion** (Hèvremont)
Maureen Van Damme (Dolhain)	**Marc Bourgeois** (Limbourg-Haut)
Fabrice Hendrick (Dolhain)	

➔ 19 citoyens

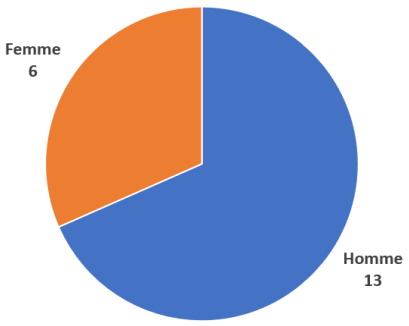

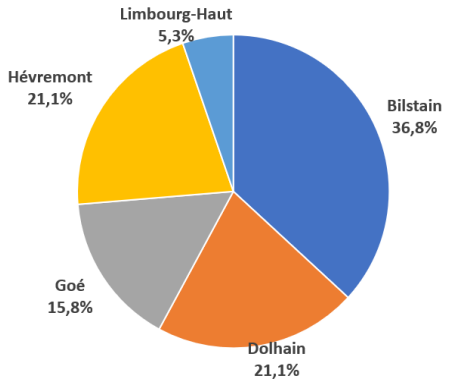

Pour le quart communal :

Alain Schils	Échevin
Stephen Bolmain	Échevin
Marc De Nard	Conseiller de la majorité
Sonia Genten	Conseillère de la minorité

[7] Délibérations du Conseil communal en annexe 1

Frédéric Dobbelstein	Conseiller de la minorité

➔ 5 élus

➔ La CLDR est composée de 24 personnes

- Pour permettre un fonctionnement optimum de l'Opération de Développement Rural, il est proposé aux membres de la CLDR d'en parler rapidement autour d'eux et d'inviter d'autres citoyens à venir grossir les rangs.
Le 19 décembre 2022, le Conseil communal valide l'adhésion de 5 nouveaux membres à la CLDR. La composition de celle-ci devient :

Pour la partie citoyenne :

Bruno Del Mestre (Bilstain)	**Carine Delhausse** (Dolhain)
André Polis (Bilstain)	**Michel Aziotou** (Goé)
Didier Reip (Bilstain)	**Audric Dauvister** (Goé)
Marie-Josée Schyns (Bilstain)	**José Delfosse** (Goé)
Adèle Mariette (Bilstain)	**Grégory Radosevic** (Goé)
Gustave Wuidart (Bilstain)	**Maria Bonhomme** (Hèvremont)
François Charpentier (Bilstain)	**Oriane Denys** (Hèvremont)
Stéphane Pyre (Dolhain)	**Paul Thirion** (Hèvremont)
Maureen Van Damme (Dolhain)	**Marc Bourgeois** (Limbourg-Haut)
Fabrice Hendrick (Dolhain)	**Caroline Zimmerman** (Dolhain)
Christiane Baumann (Dolhain)	**Bernard Siebertz** (Bilstain)
Christine Sacré (Goé)	**Martin Mobers** (Goé)

➔ 24 citoyens

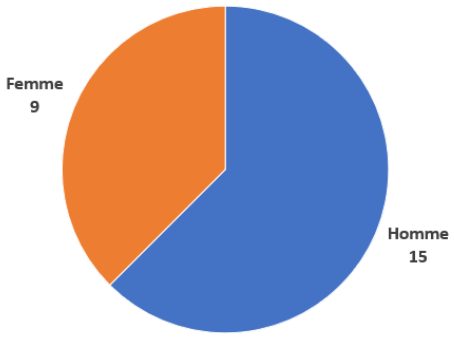

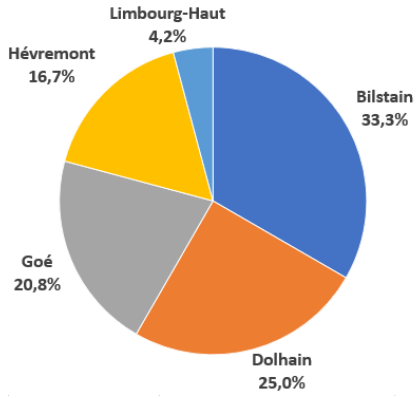

Pour le quart communal :

Alain Schils	Échevin
Stephen Bolmain	Échevin
Marc De Nard	Conseiller de la majorité
Sonia Genten	Conseillère de la minorité
Frédéric Dobbelstein	Conseiller de la minorité

➔ 5 élus

➔ La CLDR est composée de 29 personnes

- Le Conseil Communal arrête le 28 avril 2025 une nouvelle composition de la CLDR suite aux élections d'octobre 2024 (révise le ¼ communal et acte les démissions) :

Pour la partie citoyenne :

Bernard SIEBERTZ (Bilstain)	**Carine DELHAUSSE** (Dolhain)
André POLIS (Bilstain)	**Michel AZIOTOU** (Goé)
Christine SACRE (Goé)	**Audric DAUVISTER** (Goé)
Sonia GENTEN (Bilstain)	**José DELFOSSE** (Goé)
Alain SHILS (Goé)	**Grégory RADOSEVIC** (Goé)
Gustave WUIDART (Bilstain)	**Maria BONHOMME** (Hèvremont)
François CHARPENTIER (Bilstain)	**Marc BOURGEOIS** (Limbourg-Haut)
Fabrice HENDRICK (Dolhain)	**Paul THIRION** (Hèvremont)

➔ 16 citoyens

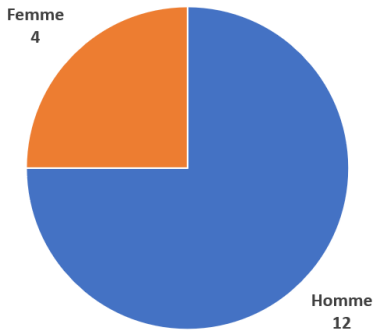

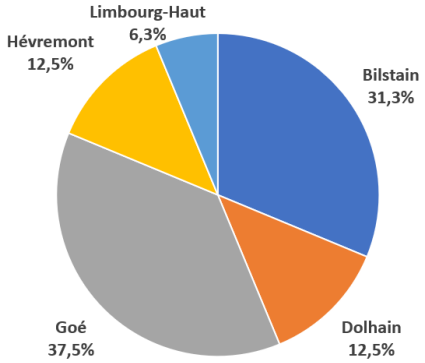

Pour le quart communal :

Hugo DEFAWES	Échevin
Martin MOBERS	Échevin
Stephen BOLMAIN	Échevin
Bruno DEL MESTRE	Conseiller de la majorité
Oriane DENYS	Conseillère de la majorité

➔ 5 élus

➔ La CLDR est composée de 21 personnes

4.3. Réunions de la CLDR[8]

19/04/2022 – CLDR 0 – 13 participants

Ordre du jour :

1. Accueil des participants
2. Présentation de l'opération de développement rural et des parties prenantes
3. Rencontre et présentation des membres
4. Rétrospective des consultations
5. Présentation du rôle de la CLDR
6. La suite : programmation des prochaines rencontres et confirmation de votre inscription

Objectifs :

- Première réunion de commission citoyenne
- Donner une base commune aux membres de la CLDR sur l'ODR, le rôle et les missions de la CLDR, la rétrospective des consultations et la programmation des réunions prochaines.
- Confirmer l'inscription de chacun.e à la CLDR

Déroulement et informations importantes :

- Présentation des personnes présentes : deux activités ludiques sont proposées aux participants afin de faire connaissance et échanger sur leur motivation à s'inscrire dans ce processus participatif.
- Présentation des missions de la CLDR : relais entre la population et le pouvoir communal, participer à l'élaboration du PCDR, veiller au suivi des projets et coordonner les groupes de travail.
- Explication des premières contributions de la CLDR : déterminer un avant-projet de Programme (P.C.D.R.) comprenant des objectifs globaux de développement pour la commune et des projets d'action par ordre de priorité (sur base des propositions récoltées lors des consultations villageoises).
- Confirmation des candidatures des personnes présentes.

08/09/2022 – CLDR 1 – 18 membres présents

Ordre du jour :

1. Présentation de l'ODR et des missions de la CLDR
2. Approbation du ROI
3. Appropriation du diagnostic partagé : présentation de la méthodologie
4. Travail déambulatoire entre les panneaux
5. Echange en plénière sur les apports individuels
6. Programmation des suites

[8] Comptes rendus des CLDR et des GT thématiques en annexe 4

Déroulement et informations importantes :

- Rappel des éléments essentiels à la compréhension et la connaissance de la CLDR, ainsi que des différentes phases d'élaboration du PCDR.
- Lecture commentée des éléments importants du R.O.I. (fonctionnement dont membres effectifs et suppléants, devoir de prévenir en cas d'absence, rédaction des comptes-rendus par la FRW, respect de la vie privée, …)
- **Appropriation du diagnostic partagé** : 6 grands panneaux reprenant les 6 thématiques principales du diagnostic partagé sont exposés dans la salle. Sur chacun des panneaux sont repris les principaux atouts, faiblesses, opportunités et menaces. Les pages du diagnostic partagé auxquelles se réfèrent les panneaux sont indiqué en haut à droite de ceux-ci.
  Les participants sont invités à déambuler librement entre les panneaux durant 40 minutes et à prendre connaissance de ceux-ci. S'ils remarquent que des propositions d'atouts/faiblesses importants ne se retrouvent ni dans le diagnostic, ni sur le tableau, ils sont invités à rédiger celles-ci sur un post-it et à l'apposer sur le panneau. Ils sont également invités à indiquer grâce à une gommette verte les éléments dont ils appuient l'importance, et via une gommette rouge les éléments avec lesquels ils ne sont pas d'accord.
  Une lecture des post-its et un échange autour des gommettes apposées sont ensuite proposés en plénière.
- À la fin de la rencontre, les participants sont invités à compléter une enquête de satisfaction.



07/12/2022 – CLDR 2 – 12 membres présents

Ordre du jour :

1. Accueil des participants et des nouveaux membres (encore 5 de plus…)
2. Approbation du compte-rendu de la CLDR du 08/09/2022
3. Présentation de la stratégie communale
4. Premières propositions de projets
5. Programmation des prochaines étapes
6. Divers

Déroulement et informations importantes :

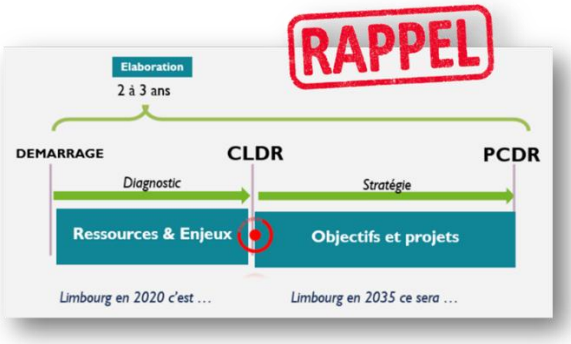

Les nouveaux membres sont accueillis, leur nomination sera officielle lors du prochain conseil communal, le 19 décembre 2022.

Chaque membre de la CLDR a sous les yeux l'ébauche de stratégie rédigée par le bureau d'étude ainsi que les 170 projets qui ont été proposés durant les ICV. Le bureau d'étude présente cette ébauche après avoir rappelé le contenu du diagnostic partagé. Dans sa proposition de stratégie on retrouve 5 enjeux thématiques : logement/patrimoine, économie, environnement, mobilité et convivialité. De ces 5 grandes thématiques découlent 12 objectifs opérationnels, pour lesquels la CLDR devra déterminer des actions et des projets concrets à réaliser dans les 10-15 ans à venir. Les 170 projets proposés aux ICV ont déjà été classés dans ces 12 objectifs opérationnels pour faciliter le travail de la CLDR qui va devoir trier ces projets et sélectionner les projets les plus pertinents lors de la prochaine réunion. **Notons que la stratégie sera validée plus tard par la CLDR. Ici il s'agissait seulement de présenter l'ébauche de stratégie et non pas de valider sa forme définitive.**

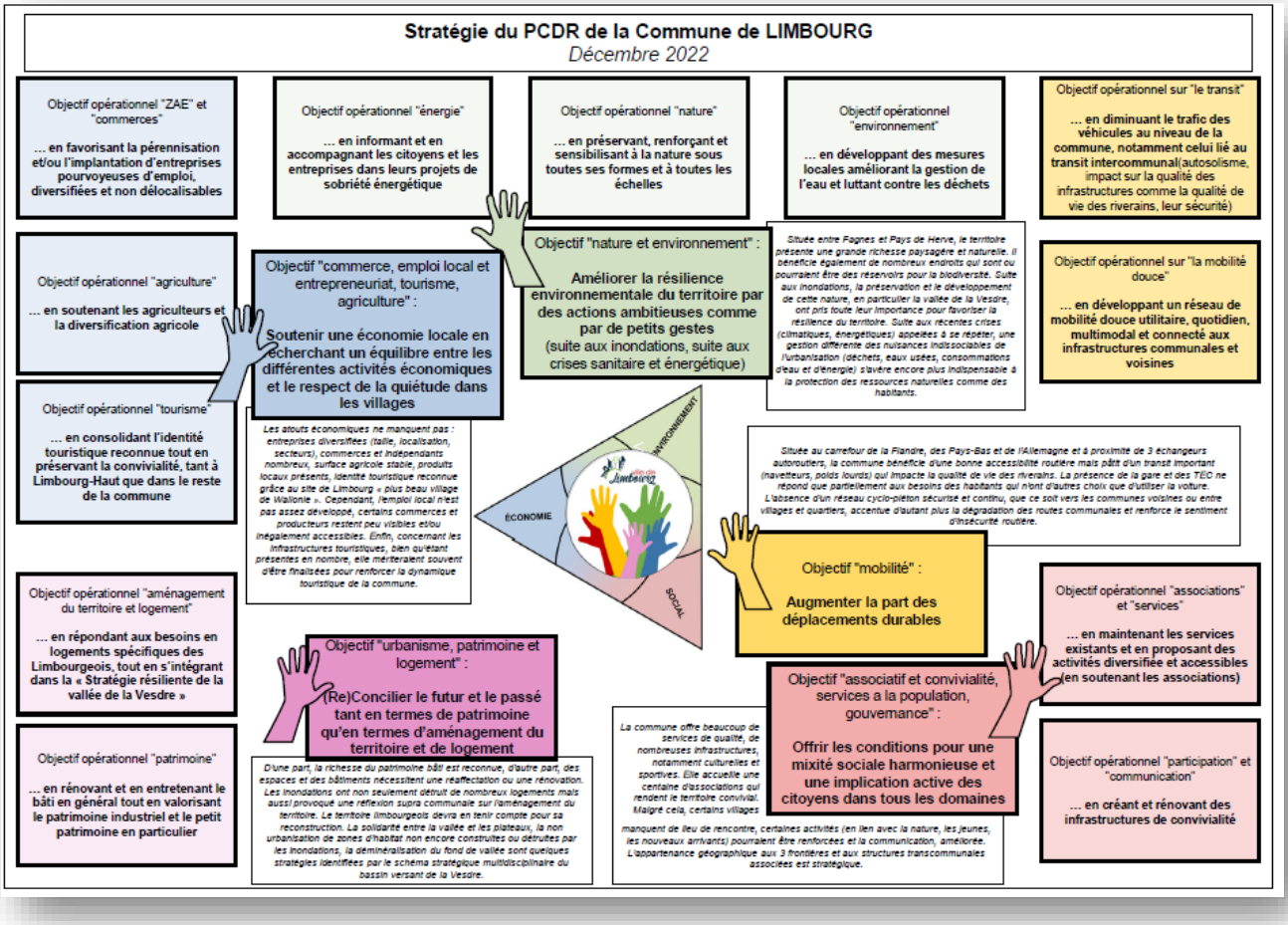

20/03/2023 – Avis CLDR – 7 membres présents

Ordre du jour :

1. Présentation de l'objet de la demande de permis unique
2. Présentation du projet par le demandeur
3. Questions de l'assemblée
4. Avis de la CLDR

Objectif(s) :

- Avis de la Commission Locale de Développement Rural de Limbourg sur la demande de permis unique de projet de la carrière Lambrighis SRL.

Déroulement et informations importantes :

- Présentation de la carrière et de l'objet de la demande de permis unique
- Présentation du projet par le demandeur
- Plusieurs questions sont posées par l'assemblée. L'entreprise privée y répond. Les questions et remarques portent principalement autour des incidences potentielles causées par le projet envisagé, du coût de la solution choisie, de la situation dans les autres communes (qui ont juste reçu une demande d'avis) et de la direction de Liège devant communiquer sur les communes impactées, des obstacles confrontés (accord de la Commune pour la création de voiries, propriétaires non d'accord pour vendre), du chiffre d'affaire estimé sur les 60 années (environ 7 millions d'€ pour la création de la voirie en cas de sortie par le nord de la carrière), du bénéficiaire de la production d'énergie et de la capacité de la centrale, du respect de l'intérêt général dans ce projet, du nombre d'emplois ETP existant sur la carrière de Bilstain.

Résultat :

L'assemblée estime que le projet va à l'encontre des objectifs de la CLDR et ne voit pas dans quelle mesure l'intérêt général est pris en compte par le demandeur. Elle trouve que le projet va aussi à l'encontre d'une série de projets de reconstruction et de revitalisation prévus dans le centre-ville. Elle ajoute que la situation actuelle n'est pas satisfaisante et la présence de camions supplémentaires va empirer la situation actuelle. Aussi, elle mentionne que la carrière de Dolhain se situe à 90% sur la commune de Baelen tandis que l'ensemble du charroi qui y est lié passe par Dolhain. Elle affirme donc que la proposition par défaut retenue par le demandeur va à l'encontre de l'intérêt général et représente le tracé le plus impactant en nombre de personnes concernées.

L'assemblée de la CLDR est donc contre la demande formulée.

8/03 - 13/03 - 22/03 - 30/03 - 5/04/2023 - Groupes de travail thématiques dit GT « projets »

Cinq groupes de travail thématiques ont été organisés début de l'année 2023. Le but de ces groupes de travail était de sélectionner les projets les plus pertinents à l'aide d'un classement fait sur deux axes : facilement/difficilement réalisable et répond ou non à un besoin. Les membres CLDR avait pu classer chaque projet sur les deux axes grâce à des google forms remplis individuellement. La FRW a

placé chaque projet sur de grandes affiches reprenant les deux axes pour que les membres présents au GT visualisent la position du projet sur l'axe. Les participants, répartis en groupes, devaient choisir les projets à garder en tenant compte de la position du projet sur les deux axes.

Si un groupe décidait de garder un projet, alors il devait remplir une fiche d'identité du projet. La CLDR devait réfléchir au porteur de projet, à la localisation, à ce qui va faciliter ou freiner le projet, *etc*.

A l'issue de ce processus, la CLDR était passée de 170 projets à 29.

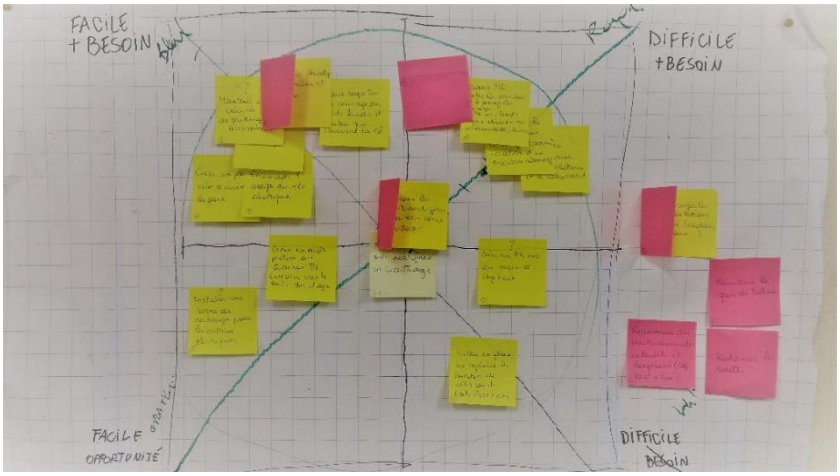

05/07/2023 – CLDR 4 – 13 membres présents

Ordre du jour :

1. Approbation du compte-rendu des réunions du 07/12/2022 et 20/03/2023
2. Catalogue de projets retenus et stratégie communale
3. Actions proposées : création d'un GT Nature et d'un GT Patrimoine, FP « valorisation des richesses naturelles » : inventaire des mares, FP « Rénovation d'éléments du Patrimoine »
4. Appel à projets BiodiverCité
5. Étapes futures
6. Divers

Déroulement et informations importantes :

Le bureau d'étude présente les projets classés en cinq thématiques sous forme de catalogue. Il est demandé à la CLDR de donner son avis sur les projets et d'écarter les projets qu'elle juge non pertinent.

- Dans la thématique convivialité, 8 projets sont validés par la CLDR et un est écarté. Le projet écarté est intitulé « Rénovation de la Maison de village à Bilstain ».
- Dans la thématique mobilité, 5 fiches sont validées par la CLDR et deux sont écartées sur proposition du Collège car les deux thématiques seront traitées à la Conférence des Bourgmestres : « réflexions supra-communales sur la circulation du charroi lourd » et « plateforme de covoiturage »
- Dans la thématique logement/aménagement et territoire/logement, les 4 fiches proposées son validées.
- Dans la thématique environnement/énergie, trois fiches sont validées et une est écartée sur proposition du Collège (projet compliqué à réaliser) : « création d'un site avec du matériel de gestion des déchets verts ».

- Dans la thématique économie, les 5 fiches sont validées.

Concernant les futurs groupes de travail de la CLDR :

- Création du GT Nature : première action proposée sur la thématique des mares.
- Création du GT Patrimoine : la proposition et de réaliser un premier chantier sur le sentier le long des remparts (constitution d'un groupe de volontaires, agenda, définition des objectifs du travail et de la méthodologie, actions). L'activation de ce GT a été jugée prématurée, et elle a donc été reportée.

Le bureau d'étude présente ensuite la stratégie du PCDR et la passe en revue à la lumière des GT thématiques. Il indique que la stratégie a légèrement été adaptée en tenant compte des fiches-projets validées, pour garder une cohérence entre les objectifs et les fiches-projets.

Concernant le nouvel appel à projet BiodiverCité, une fiche va être remplie pour permettre à un groupe de citoyens de s'occuper de l'entretien collectif du verger créé à Dolhain, et de mener plusieurs actions complémentaires sur ce site. L'organisation de la Journée de l'Arbre et l'amélioration de la biodiversité de la plaine Odon Piérard sont également programmées dans cet appel à projets.

07/02/2024 – CLDR 5 – 10 membres présents

Ordre du jour :

- Approbation du compte-rendu de la réunion du 5 juillet 2023.
- Présentation et explication de la méthodologie de pré-priorisation
- Présentation des fiches projets actualisées en vue de les pré-prioriser en CLDR
- Divers

Déroulement et informations importantes :

La FRW explique qu'à présent il faut que la CLDR priorise les projets. Cette priorisation sera présentée au Collège, qui arrêtera à son tour une priorisation en tenant compte de la priorisation réalisée par la CLDR. Ensuite, à tour de rôle, la FRW et le bureau d'étude présentent la première partie des fiches projets pour donner un maximum d'informations sur ceux-ci à la CLDR avant la priorisation. La CLDR pose des questions et le bureau d'étude et la FRW y répondent. La CLDR est très active lors de cette CLDR et suggère beaucoup de pistes d'amélioration des fiches projets, que le bureau d'étude intégrera par la suite au PCDR.

20/02/2024 – CLDR 6 – 11 membres présents

Ordre du jour :

- Accueil
- Suite de la présentation des projets
- Explication de la pré-priorisation des projets
- La minute pour convaincre
- Divers
- Arbres remarquables, ligneux indigènes et BiodiverCité
- Informations sur les groupes de travail mares et producteurs locaux

Déroulement et informations importantes :

La FRW et le bureau d'étude continuent de présenter les fiches projets. A la fin de cette présentation riche en discussion avec la CLDR, les membres peuvent défendre leur projet favori devant l'assemblée dans une « minute pour convaincre ». Cinq membres se prêtent au jeu. Les bulletins de vote pour la pré priorisation sont ensuite distribués aux membres CLDR présents. Certains le remplissent directement et le remettent à la FRW. Les autres voterons sur le formulaire en ligne ou remettront leur formulaire papier à l'agent relais. Au total, 20 personnes ont voté.

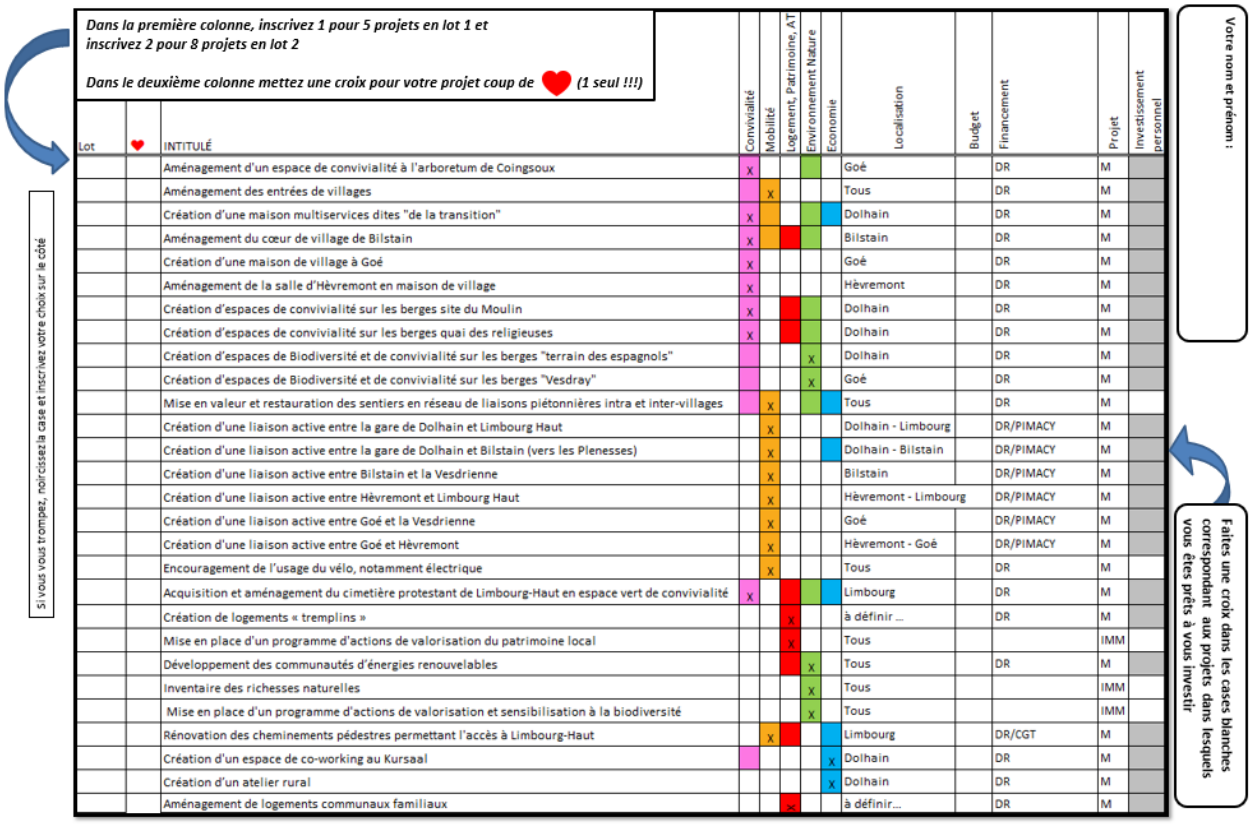

Dans la première colonne, inscrivez 1 pour 5 projets en lot 1 et inscrivez 2 pour 8 projets en lot 2

Dans le deuxième colonne mettez une croix pour votre projet coup de ♥ (1 seul !!!)

Si vous vous trompez, noircissez la case et inscrivez votre choix sur le côté

Votre nom et prénom :

Faites une croix dans les cases blanches correspondant aux projets dans lesquels vous êtes prêts à vous investir

Lot	♥	INTITULÉ	Convivialité	Mobilité	Logement, Patrimoine, AT	Environnement Nature	Economie	Localisation	Budget	Financement	Projet	Investissement personnel
		Aménagement d'un espace de convivialité à l'arboretum de Coingsoux	x					Goé		DR	M	
		Aménagement des entrées de villages		x				Tous		DR	M	
		Création d'une maison multiservices dites "de la transition"	x					Dolhain		DR	M	
		Aménagement du cœur de village de Bilstain	x					Bilstain		DR	M	
		Création d'une maison de village à Goé	x					Goé		DR	M	
		Aménagement de la salle d'Hèvremont en maison de village	x					Hèvremont		DR	M	
		Création d'espaces de convivialité sur les berges site du Moulin	x					Dolhain		DR	M	
		Création d'espaces de convivialité sur les berges quai des religieuses	x					Dolhain		DR	M	
		Création d'espaces de Biodiversité et de convivialité sur les berges "terrain des espagnols"				x		Dolhain		DR	M	
		Création d'espaces de Biodiversité et de convivialité sur les berges "Vesdray"				x		Goé		DR	M	
		Mise en valeur et restauration des sentiers en réseau de liaisons piétonnières intra et inter-villages		x				Tous		DR	M	
		Création d'une liaison active entre la gare de Dolhain et Limbourg Haut		x				Dolhain - Limbourg		DR/PIMACY	M	
		Création d'une liaison active entre la gare de Dolhain et Bilstain (vers les Plenesses)		x				Dolhain - Bilstain		DR/PIMACY	M	
		Création d'une liaison active entre Bilstain et la Vesdrienne		x				Bilstain		DR/PIMACY	M	
		Création d'une liaison active entre Hèvremont et Limbourg Haut		x				Hèvremont - Limbourg		DR/PIMACY	M	
		Création d'une liaison active entre Goé et la Vesdrienne		x				Goé		DR/PIMACY	M	
		Création d'une liaison active entre Goé et Hèvremont		x				Hèvremont - Goé		DR/PIMACY	M	
		Encouragement de l'usage du vélo, notamment électrique		x				Tous		DR	M	
		Acquisition et aménagement du cimetière protestant de Limbourg-Haut en espace vert de convivialité	x					Limbourg		DR	M	
		Création de logements « tremplins »			x			à définir …		DR	M	
		Mise en place d'un programme d'actions de valorisation du patrimoine local			x			Tous			IMM	
		Développement des communautés d'énergies renouvelables				x		Tous		DR	M	
		Inventaire des richesses naturelles				x		Tous			IMM	
		Mise en place d'un programme d'actions de valorisation et sensibilisation à la biodiversité				x		Tous			IMM	
		Rénovation des cheminements pédestres permettant l'accès à Limbourg-Haut		x				Limbourg		DR/CGT	M	
		Création d'un espace de co-working au Kursaal					x	Dolhain		DR	M	
		Création d'un atelier rural					x	Dolhain		DR	M	
		Aménagement de logements communaux familiaux			x			à définir…		DR	M	

Bulletin de vote pour la pré-priorisation

20/06/2024 – CLDR 7 – 13 membres présents

Ordre du jour :

- Présentation de la priorisation retenue par le Collège
- Etat de situation des fiches projet du lot 1
- Divers

Déroulement et informations importantes :

La Bourgmestre de Limbourg, Valérie Dejardin, est venue présenter la priorisation décidée par le Collège à la CLDR. Les membres présents reçoivent un double tableau reprenant à gauche la priorisation de la CLDR et à droite la nouvelle priorisation validée par le Collège. 8 projets sont versés dans le lot 1, 8 dans le lot 2 et 10 en lot 3. Le Collège a modifié la priorisation de la CLDR en faisant remonté 3 projets vers le lot 1, et en mettant un projet du lot 1 dans le lot 2. Au total, 26 projets sont

retenus, dont 6 immatériels. Notons que la plupart des 20 projets « matériels » sont éligibles au budget du Développement Rural.

Deux projets (en bleu dans le tableau ci-dessous) ont été budgétisés par la commune. Ils sont donc en voie d'être réalisés et passent en lot 0.

Dans la deuxième partie de la réunion, le bureau d'étude présente les fiches projet du lot 1.

Les FP 7a (25 pts) et 7b (12 pts) passent en Lot 0 – c'est-à-dire qu'elles sont déjà en route, budgétées et financées. 3 FP sont remontées dont une en fusionnant. 1à FP sur les communautés d'énergie est proposée en lot 2

Un nouvel espace en bord de Vesdre est proposé en lot 3 : entre la Vesdre et l'avenue Victor David

La CLDR a sorti les FP sur le réseau TEC et la FP sur le règlement d'urbanisme.

1.	9. Mise en valeur et restauration des sentiers en vue de la création d'un réseau de liaisons piétonnes intra et inter-villages (36 points)
2.	20. Rénovation des cheminements pédestres permettant l'accès à Limbourg-Haut (29 points)
3.	7a. Création d'espaces de convivialité sur les berges site du Moulin (25 points)
4.	17. Développement des communautés d'énergies renouvelables (24 points)
5.	2. Aménagement des entrées de villages (18 points)
6.	10-6. Création d'une liaison active entre Goé et Hèvremont (15 points)
7.	10-5. Création d'une liaison active entre Goé et la Vesdrienne (15 points)
8.	8b. Création d'espaces de Biodiversité et de convivialité sur les berges "Vesdray" (15 points)
9.	18. Inventaire des richesses naturelles (14 points)
10.	19. Mise en place d'un programme d'actions de valorisation du patrimoine local (14 points)
11.	4. Aménagement du cœur de village de Blistain (13 points)
12.	10-4. Création d'une liaison active entre Hèvremont et Limbourg Haut (13 points)
13.	13. Acquisition et aménagement du cimetière protestant en espace vert de convivialité (12 points)
14.	1. Aménagement d'un espace de convivialité à l'arboretum de Coingsoux (12 points)
15.	7b. Création d'espaces de convivialité sur les berges quai des religieuses (12 points)
16.	8a. Création d'espaces de Biodiversité et de convivialité sur les berges "terrain des espagnols" (12 points)
17.	10-1. Création d'une liaison active entre la gare de Dolhain et Limbourg Haut (12 points)
18.	16. Mise en place d'un programme d'actions de valorisation et sensibilisation à la biodiversité (11 points)
19.	14. Création de logements « tremplins » (11 points)
20.	10-3. Création d'une liaison active entre Blistain et la Vesdrienne (10 points)
21.	11. Encouragement de l'usage du vélo, notamment électrique (10 points)
22.	6. Aménagement de la salle d'Hèvremont en maison de village (7 points)
23.	21. Création d'un espace de co-working au Kursaal (7 points)
24.	24. Création d'un atelier rural (7 points)
25.	10-2. Création d'une liaison active entre la gare de Dolhain et Blistain (vers les Plenesses) (6 points)
26.	5. Création d'une maison de village à Goé (6 points)
27.	3. Création d'une maison multiservices dites "de la transition" (4 points)
28.	25. Aménagement de logements communaux familiaux (3 points)

1.	9. Mise en valeur et restauration des sentiers en vue de la création d'un réseau de liaisons piétonnes intra et inter-villages (36 points)
2.	20. Rénovation des cheminements pédestres permettant l'accès à Limbourg-Haut (29 points) et 13. Acquisition et aménagement du cimetière protestant de Limbourg-Haut en espace vert de convivialité (12 points)
3.	4. Aménagement du cœur de village de Blistain (13 points)
4.	2. Aménagement des entrées de villages (18 points)
5.	10-5. Création d'une liaison active entre Goé et (la Vesdrienne) le Vesdray (15 points)
6.	10-6. Création d'une liaison active entre Goé et Hèvremont (15 points)
7.	18. Inventaire des richesses naturelles (14 points)
8.	6. Aménagement de la salle d'Hèvremont en maison de village (7 points)
9.	17. Développement des communautés d'énergies renouvelables (24 points)
10.	8b. Création d'espaces de Biodiversité et de convivialité sur les berges "Vesdray" (15 points)
11	19. Mise en place d'un programme d'actions de valorisation du patrimoine local (14 points)
12.	10-4. Création d'une liaison active entre Hèvremont et Limbourg Haut (13 points)
13.	1. Aménagement d'un espace de convivialité à l'arboretum de Coingsoux (12 points)
14.	8a. Création d'espaces de Biodiversité et de convivialité sur les berges "terrain des espagnols" (12 points)
15.	10-1. Création d'une liaison active entre la gare de Dolhain et Limbourg Haut (12 points)
16.	16. Mise en place d'un programme d'actions de valorisation et sensibilisation à la biodiversité (11 points)
17.	8c. Création d'espaces de Biodiversité et de convivialité sur les berges Av. Victor David
18.	14. Création de logements « tremplins » (11 points)
19.	10-3. Création d'une liaison active entre Blistain et la Vesdrienne (10 points)
20.	11. Encouragement de l'usage du vélo, notamment électrique (10 points)
21.	21. Création d'un espace de co-working au Kursaal (7 points)
22.	24. Création d'un atelier rural (7 points)
23.	10-2. Création d'une liaison active entre la gare de Dolhain et Blistain (vers les Plenesses) (6 points)
24.	5. Création d'une maison de village à Goé (6 points)
25.	3. Création d'une maison multiservices dites "de la transition" (4 points)
26.	25. Aménagement de logements communaux familiaux (3 points)
27.	
29.	

Double tableau reprenant à gauche la priorisation de la CLDR et à droite la nouvelle priorisation validée par le Collège

07/11/2024 – CLDR 8 – 11 membres présents

Ordre du jour :

1. Validation du PV de la CLDR du 20/06/2024
2. Remarques de la CLDR sur le PCDR
3. Divers

Déroulement et informations importantes :

Les membres ont marqué leur grande satisfaction sur le contenu du PCDR et on bien apprécié le lien entre diagnostic partagé – stratégie – projets. Ce fut aussi l'occasion de faire un retour sur le GT sentier au sujet du réseau « points nœuds » pédestre en élaboration au niveau de l'arrondissement. La Commune a également pu apporter les informations quant à l'organisation de la distribution des arbres lors de la journée de l'arbre 2024.

15/05/2025 – CLDR 9 – 15 membres présents (Quorum citoyens atteint – 11/16)

Ordre du jour :

1. Nouvelle composition de la CLDR
2. Validation du PV de la CLDR8 du 08/11/2024
3. Rappel des étapes passées
4. Adoption de l'avant-projet de PCDR par la CLDR
5. Confirmation du choix de la première convention DR
6. Suites de l'ODR
7. Délégation pour présenter le PCDR au Pôle « Aménagement du Territoire »
8. Ouverture de la CLDR à de nouveaux membres
9. Divers

Déroulement et informations importantes :

Après la présentation de la nouvelle composition de la CLDR (suite aux élections communales), l'avant-projet du PCDR est approuvé à l'unanimité par la CLDR et un livret présentant en résumé le PCDR est distribué aux participants.

La CLDR confirme le choix de la première convention « développement rural qui portera sur « L'aménagement du cœur de Bilstain ». 2 membres citoyens de la CLDR sont désignés par la méthode « élections sans candidat » pour faire partie de la délégation qui ira présenter le PCDR au PAT.

Conscient du nombre faible de citoyens dans la CLDR (16) et de la nécessité de ramener de l'énergie pour la phase de mise en œuvre du PCDR, un « brainwriting » a permis d'énumérer plusieurs bonnes idées pour ramener de nouveaux candidats.

4.4. Nombre de participants aux CLDR[9]

Evolution de la participation au sein de la CLDR

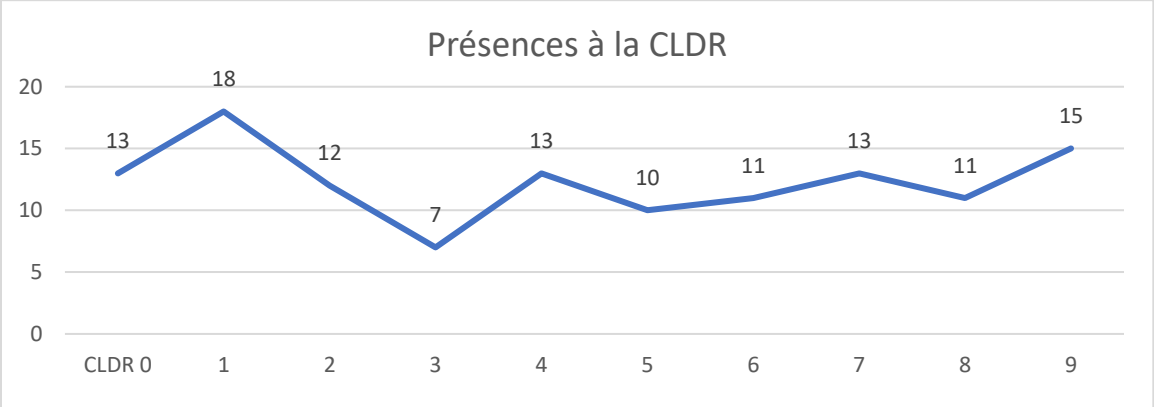

Tableau récapitulatif des participations à chaque grande étape de l'élaboration.

CLDR n°	Date	Etapes principales	Nombre de participants
1	08/09/2022	Mise en place de la CLDR Appropriation du diagnostic partagé	18
2	07/12/2022	Proposition et validation de la stratégie	12
4	05/07/2023	Présentation et validation du catalogue de projets	13
7	20/06/2024	Présentation de la priorisation des projets par le Collège communal	13
9	15/05/2025	Adoption de l'avant-projet du PCDR par la CLDR	15

[9] Comptes rendus des CLDR et des GT thématiques en annexe 4

5. Retour à la population et aux comités concernés par des fiches projets[10]

5.1. CCCA

La FRW a présenté le catalogue de projets à la CCCA en septembre 2023 en lui demandant de faire des remarques et de poser des questions au fur et à mesure de la présentation. 9 membres de la CCCA était présents. L'assemblée propose essentiellement de prendre en compte les seniors dans les futurs aménagements, surtout dans les aménagements de convivialité dans les villages de Goé et Bilstain. Il est également nécessaire d'installer plus de bancs à Dolhain pour permettre aux personnes âgées de faire des pauses quand elles se rendent au centre-ville.

5.2 Jeunesses et maison des jeunes

Une série de fiches projet peuvent de près ou de loin concerner les jeunes de Limbourg. Il est donc intéressant d'avoir leur regard sur certaines de ces fiches. Le catalogue de projet est présenté en octobre 2023 aux trois représentants des jeunesses présents, qui font leurs remarques au fur et à mesure de la présentation. Le projet de pumptrack répond à une réelle demande des jeunes. Ils souhaitent également que des aménagements pour les jeunes soient réalisés dans les quartiers du Vieux Moulin et du Quai des Religieuses quand ils seront réaménagés.

5.3 La jeunesse de Goé, le cercle Saint Lambert et le comité de la salle La Rochette

Suite aux inondations, la salle des fêtes de La Rochette située à Goé est inutilisable. Le Collège communal a demandé à la FRW de rencontrer les différents représentants des comités du village pour identifier les évènements organisés dans le village et de les sonder sur leur besoin d'avoir une nouvelle salle de village. La FRW a rencontré ces trois représentants des comités en novembre 2023 dans le cadre de la fiche projet intitulée « Création d'une maison de village à Goé ». A ce stade de l'ODR, les projets étaient formulés sous forme de catalogue.

Plusieurs activités sont à présents organisées sous chapiteau dans des zones désaffectées de la commune. Les trois comités défendent l'idée de reconstruire une salle identique à La Rochette. Deux comités ont besoin d'une nouvelle salle, quelle que soit sa nouvelle localisation. Le troisième comité souhaite réhabiliter la salle existante. A ce stade de l'ODR, une étude de la zone inondable à Goé était encore en cours. La Rochette étant en zone inondable, la commune ne savait pas encore si elle pouvait reconstruire une nouvelle salle de village à l'emplacement de la salle inondée en 2021 ou non.

5.4. Les habitants de Goé

Suite aux inondations, la salle des fêtes de La Rochette située à Goé est inutilisable. Le Collège communal a demandé à la FRW de rencontrer les habitants de Goé afin de connaitre leur position quant à l'avenir à donner à une éventuelle Maison de village. La FRW a organisé une réunion en février 2024, à laquelle 25 personnes ont participé.

Au vu des réactions virulentes qu'a causé le thème de la réunion, les discussions n'ont pas abouti à la définition claire des deux fiches projets du PCDR pour lequel la FRW espérait obtenir des précisions (maison de village à Goé et aménagement du bois de Coingsoux). Globalement, les habitants sont favorables à la construction d'une maison de village si celle-ci reprend les mêmes caractéristiques que la salle de La Rochette. Les habitants ont le sentiment qu'il est préférable de refaire la salle de La Rochette à moindre coût, même si elle se refait inonder dans 50-100 ans. A l'heure d'écrire ces lignes,

[10] Tous les comptes rendus sont à retrouver en annexe 5

une étude évaluant la possible destruction de La Rochette est en cours. Cette fiche a été placée en lot 3 par la CLDR et le Collège en attendant les résultats de cette étude.



5.5. La jeunesse d'Hèvremont

La salle existante dans le village d'Hèvremont est vieillissante, une fiche intitulée « Aménagement de la salle d'Hèvremont en maison de village » a été inclue dans le PCDR. Or, pour bénéficier de subvention de Développement rural, il faut que la Commune en ait les droits de propriété (achat ou emphytéose). La FRW a donc rencontré en mai 2024 deux représentants de la jeunesse d'Hèvremont, propriétaire de la salle, pour obtenir son accord de réaliser une emphytéose et discuter avec elle des différents aménagements à réaliser dans la salle.

La Jeunesse est d'accord de faire une emphytéose au profit de la commune. Une convention de gestion entre la commune et le comité devra être établie afin de permettre la poursuite des activités en toute liberté. Concernant les aménagements à réaliser, il s'agira de moderniser et restaurer l'ensemble dans ses fonctions actuelles.

5.6. Les habitants de Bilstain

Des travaux d'égouttages sont prévus dans le village de Bilstain en 2026. Il était donc pressenti que la première demande de convention que la CLDR allait introduire concernerait la fiche projet du PCDR intitulée « Aménagement du cœur de village de Bilstain ». Le choix de cette première convention permettra de combiner les différents travaux prévus dans le village, et ainsi importuner les riverains le moins possible. En mai 2024, il a donc été décidé de rencontrer à nouveau les habitants de Bilstain pour leur présenter les travaux d'égouttage prévus et les consulter sur les aménagements qu'ils souhaitent dans deux zones identifiées comme clés par le bureau d'étude. Une étude de mobilité réalisée sur la commune a également été présentée aux habitants.

L'animation mise en place a très bien fonctionné, plusieurs habitants ont souligné le fait qu'ils avaient apprécié pouvoir s'exprimer sur des sujets sur lesquels on ne les sollicite pas d'habitude. 25 habitants étaient présents à cette réunion.



1ère activité

Comment analysez vous la situation existante en zone 2 ?
(Vous pourrez vous exprimer plus en détail dans la prochaine activité)

	Gommettes vertes (satisfaisant)	Gommettes rouges (à améliorer)
Convivialité		
Sécurité		
Patrimoine		
Mobilier		
Végétation/nature		

Aménagements pour :	Gommettes vertes (satisfaisant)	Gommettes rouges (à améliorer)
Enfants/jeunesse		
Senior		

Activité 2

Zone 1 : autour de l'église

Vos idées d'aménagements pour cette zone ? Besoin de nouvelles infrastructures ? (bancs, tables pique nique, espace verdure, espace d'eau (fontaine, mare), terrain de pétanque, installer de temps en temps un chapiteau,...)

⚠ Réfléchir également à l'aménagement de la cour de l'école (voir photo 3) au cas où l'école et la commune décident de l'inclure dans la fiche du PCDR

Collez vos post it dans le rond correspondant à la couleur

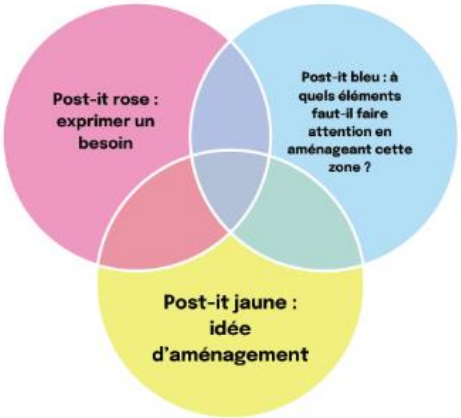



5.7. Nombres de ménages touchés lors de cette étape

69 ménages ont été contactés et questionnés sur certaines des fiches projet du lot 1.

6. La mobilisation des différents acteurs – actions lot 0[11]

6.1. Groupe de travail « mares »

14/09/2023 – GT Mares

Ordre du jour :

1. Définition des objectifs du travail et de la méthodologie
2. Autres actions à mener

Un groupe de travail « nature » s'est formé à l'été 2023. Ce GT a décidé de mettre en œuvre la fiche immatérielle du PCDR intitulée : « Inventaire et restauration des ressources naturelles ». Un inventaire des mares avait été réalisé en 1966. Il est décidé de mettre ce recensement à jour grâce aux nouveaux outils disponibles (WalonMap entre autres).

08/11/2023 – GT Mares

Ordre du jour :

1. Présentation et répartition des 15 cartes du recensement
2. Présentation de la fiche de recensement
3. Point sur la communication avec les agriculteurs
4. Précision du mode opératoire du recensement

La FRW a cartographié les mares recensées en 1966 ainsi que de nouvelles mares potentielles observées sur Walonmap. La FRW a également créé une fiche d'identification qui est à remplir par les bénévoles. Les 15 cartes sont réparties entre les bénévoles qui recenseront les mares durant l'hiver 2023-24.

Un courrier a été envoyé aux agriculteurs pour leur demander leur accord quant au passage des bénévoles sur leurs parcelles pour recenser les mares agricoles.

Fiche d'identification des mares de la commune de Limbourg

Numéro de la mare (exemple : « MNT 14 » ou « num 52 »)	
Date de l'observation	
Nom de l'observateur	
Description de l'accès à la mare (plusieurs possibilités possibles)	☐ Au bord d'un sentier/d'une route ☐ Dans un champ ☐ Dans un jardin privé ☐ Dans une forêt ☐ Dans un parc communal ☐ Autre description (préciser) : .....
Taille estimée (en mètres)	Longueur : m Largeur : m
Etat d'avancement de l'atterrissement (=rebouchage de la mare)	Niveau d'eau estimé : cm La végétation « sur tige » recouvre de la mare %
Brève description de la mare	☐ Arbres autour de la mare ☐ Lentilles d'eau ☐ Poissons ☐ Grenouilles/crapauds ☐ Mare clôturée (entourer) 1) Clôture partielle 2) Clôture tout autour ☐ Accès du bétail à la mare
Prendre quelques photos de la mare et de son environnement (Permettra à des experts de diagnostiquer l'état de la mare si besoin)	- Des photos de la mare avec ses environs (arbres, champ autour) - Des photos de la mare avec les berges bien visibles - Une photo de la mare avec une bonne vue de l'état de l'eau et de la végétation présente dans la mare

[11] Tous les comptes rendus sont à retrouver en annexe 6

06/02/2024 – GT Mares

Ordre du jour :

1. Recueil des expériences des trois bénévoles
2. Récolte de fiches complétées et des photos
3. Explication de la suite du recensement

Globalement, les trois bénévoles n'ont rencontré aucun problème lors de leur recensement. Ils ont apprécié l'expérience et ont même trouvé agréable de redécouvrir des terrains plus reculés abritant des mares.

Les bénévoles ont recensé plusieurs mares qui se trouvent chez des privés. L'accueil chez ces privés été bon. Certains étaient réticents à l'idée de laisser des inconnus entrer dans leur jardin mais ont tout de même laissé les bénévoles entrer pour réaliser des observations et prendre des photos.

Le fichier de recensement prendra la forme d'un pdf dans lequel se trouveront en premier lieu un texte explicatif sur la réalisation du recensement, en deuxième lieu la carte actualisée avec les localisations de toutes les mares du territoire et en troisième toutes les fiches d'identité des mares avec les photos y-liées.









03/07/2024 – GT Mares

Ordre du jour :

- Remise en contexte de la réunion
- Explication de la méthode adoptée pour recenser les mares

- Présentation de l'inventaire
- Discussion autour des suites à donner à l'inventaire.
  Faut-il restaurer des mares ? Lesquelles (aucune mare sur terrain communal) ? Comment ?
  Avec quels moyens financiers ?
- Discussion sur les prochaines activités du GT mare

Des experts étaient présents à ce GT (DNF, Contrat Rivière Vesdre et Natagriwal qui était excusé mais avait pris contact avec l'agent de développement avant la réunion). Après discussion, voici les actions qui vont être menées à partir de 2025 :

1. Sensibiliser le grand public à l'entretien approprié de mares, voire à la création de celles-ci. Une ou plusieurs conférences seront organisées.
2. Former des volontaires au bon entretien des mares. Il faut donc trouver des instances capables de former des volontaires.
3. Accompagner les particuliers dans la rénovation et l'entretien de leurs mares, ou dans la création de celles-ci. S'inspirer des actions du type **« chantier participatif ».**
Créer des groupes de volontaires formés qui se rendront à l'hiver 2025 chez des particuliers pour les aider à transformer ou à créer leur mare. L'idéal serait de sélectionner des mares de « types » différents, qui serviraient d'exemple pour la suite des actions.
L'idée est de contacter les propriétaires de mares pour leur demander s'ils seraient partant d'être accompagnés par un groupe de bénévoles dans la restauration ou l'entretien de leur mare.
4. **Accompagner les agriculteurs de la commune <u>demandeurs</u>** de restauration et d'entretien des mares.
5. **Sensibiliser les agriculteurs à l'entretien des mares.**



Nos courageux bénévoles

6.2. Groupe de travail « producteurs locaux »

11/10/2023 – Réunion avec des créateurs et producteurs locaux et la CLDR

Dans la stratégie du PCDR élaboré en collaboration avec la CLDR, on retrouve l'objectif suivant : « Soutenir une économie locale en recherchant un équilibre entre les différentes activités économiques et le respect de la quiétude dans les villages ». La CLDR a donc rencontré quelques producteurs et créateur de la commune pour identifier les projets qui pourraient répondre à cet objectif. A l'issue de cette réunion, deux fiches projets voient le jour :

1. Programme d'actions de soutien aux producteurs locaux :

- Organisation d'un week-end des artisans locaux
- Installation dune vitrine dans le centre de Dolhain pour mettre en valeur les produits de la région
- Mettre à jour le répertoire des artisans

2. Mise en place de cantines durables dans les écoles communales

10/01/2024 – Réunion du GT « producteurs locaux »

Pour mettre en œuvre la fiche projet « programme de soutien aux producteurs locaux », il est décidé d'organiser le week-end des producteurs locaux. Pour ce faire, la FRW et le syndicat d'initiative du tourisme de la Ville de Limbourg ont contacté une quarantaine de producteurs et artisans de la commune.

Ordre du jour de la première réunion :

1. Préciser la nature de l'évènement (Proposer de la nourriture ? S'organiser par zones pour proposer un menu complet ? Organiser un itinéraire pédestre reliant les producteurs ?)
2. Préciser la liste des artisans participants
3. Déterminer une date précise pour l'évènement
4. Déterminer les supports de communication à utiliser (Toutes boites ? Evènement Facebook ?)
5. Déterminer l'aide externe dont l'évènement a besoin pour fonctionner (Bénévoles ? CLDR ?)
6. Déterminer une nouvelle date de réunion pour organiser l'évènement (février ?)
7. Déterminer si d'autres artisans/producteurs sont à contacter

Pour cette première réunion, neuf artisans ont répondu présents et trois étaient excusés. Un échevin, le syndicat d'initiative ainsi que deux membres CLDR étaient présents. A l'issue de cette réunion, il est décidé d'organiser une journée des créateurs et producteurs limbourgeois au printemps 2024.

21/02/2024 – Réunion du GT « producteurs locaux »

Ordre du jour

- Titre de l'organisation – Décision
- Liste des participants et des lieux – Arrêt
- Textes de présentation et photos – Confirmation
- Point info – Proposition
- Visuel – Proposition
- Stands Ho.Re.Ca - Décision
- Plan de communication – Proposition - Décision
- Jeu – Décision
- Divers

Pour cette réunion, 18 artisans étaient présents et trois excusés. Le syndicat d'initiative a continué à contacter des artisans de la commune et a réussi à en convaincre une dizaine de plus de se joindre au projet.

Lors de cette réunion, des points concrets de l'organisation de la journée ont été abordés et réglés.

14/04/2024 – Journée des créateurs et producteurs limbourgeois

La journée fut un franc succès. Quelques 30 créateurs et producteurs ont accueillis la population chez eux. Voici quelques images pour illustrer cette belle journée :

Article dans L'Avenir du 9/04/2024 1

"L'objectif est de rencontrer les habitants" : la première édition du dimanche des créateurs et producteurs à Limbourg

Ce dimanche 14 avril 2024, 21 créateurs et producteurs locaux ouvrent leurs portes au public pour lui faire découvrir leur métier. Un programme chargé est prévu pour soigner les visiteurs : ateliers, découvertes, démonstrations, etc.

Cindy Thonon | Journaliste

Publié le 09-04-2024 à 16h49 - Mis à jour le 09-04-2024 à 16h57

Enregistrer



Chaque créateur ou producteur participant aura une bâche avec le logo « dimanche des créateurs et producteurs ».
©Cindy Thonon









22/04/2024 – réunion du GT « producteurs locaux » : débrief de la journée des artisans et producteurs limbourgeois

Cette réunion formelle suivie d'un verre de l'amitié a permis aux participants d'exprimer leurs ressentis sur l'organisation de l'évènement et de mettre en lumière les points positifs de celle-ci ainsi que les points à améliorer. Selon les estimations des producteurs, l'évènement a attiré entre 150 et 200 personnes par stand.

Il est décidé que l'évènement sera renouvelé en 2025, puis sera reprogrammé tous les deux ans. La liste des producteurs participants variera d'édition en édition.

6.3. Groupe de travail « sentiers »

Lors de la CLDR n°7 du 20/06/2024, le Collège confirmait la priorisation faite par la CLDR. Le premier projet « immatériel » du lot 1 est la « Mise en valeur des sentiers en vue de la création d'un réseau de liaisons piétonnes intra et inter-villages ». La Bourgmestre informait la CLDR sur l'existence d'une étude en cours sur la création d'un réseau « points nœuds » pédestre sur les 20 communes de l'Arrondissement de Verviers commanditée par la conférence des Bourgmestres de l'Arrondissement et confiée au groupe ICEDD-Hikeup. Il a donc été proposé de lancer un GT « sentiers » de la CLDR afin de jeter les premières étapes de ce projet.

24/09/2024 – GT Sentiers - *7 membres CLDR présents*

Ordre du jour :

1. Réactions suite à la proposition d'un réseau « points nœuds » pédestre sur les 20 communes de l'Arrondissement de Verviers.
2. Poursuite des travaux du groupe de travail

Des personnes « institutionnelles » étaient invitées (Gal Pays de Herve, Maison du Tourisme Vesdre, Syndicat d'Initiative de Limbourg, l'agence Hike up en charge de l'étude).

Quartier par quartier de la Commune de Limbourg, les membres du GT ont pu faire leurs remarques, ajouts et amendements concernant la proposition de réseau.

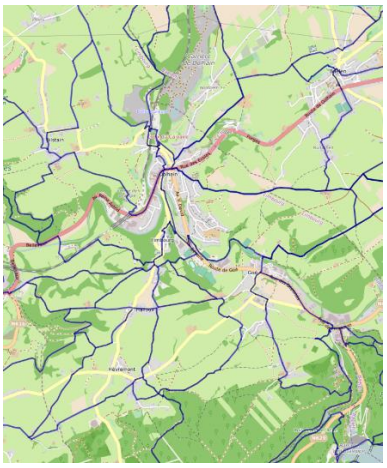





-Toujours à Goé, il est proposé de supprimer le cheminement le long de la nationale trop peu sécurisé :



Dans un deuxième temps, il a été décidé d'attendre l'initiative du GAL pays de Herve pour poursuivre sur la réflexion d'un réseau de mobilité piétonne « quotidien ». En effet, le GAL doit encore définir une

méthodologie de travail et la mise en place d'un chargé de mission. Le GT « sentiers » de la CLDR de Limbourg sera l'intermédiaire pour la Commune en cette matière.

6.4. Autre projet suivi par la CLDR : appel à projet BiodiverCité



En avril 2024, afin de répondre à l'appel à projet BiodiverCité 2024, la FRW a organisé, en collaboration avec l'agent Pollec de la commune, une rencontre citoyenne. En plus des trois experts présents (Natagora, Contrat Rivière Vesdre et Adalia) et de deux échevins, six membres de la CLDR ont participé aux discussions. La population limbourgeoise avait été invitée à cette réunion, seuls certains membres de la CLDR ont répondu présent.

Les participants ont été séparé en deux groupes, avec à chaque table un animateur de la FRW qui récoltait les idées de projets. Les nombreux projets proposés ont ensuite été soumis au Collège qui a sélectionné ses projets préférés pour répondre à l'appel à projet. Cinq projets ont été rentrés cette année-là pour répondre à l'appel à projet et ont été acceptés.

- Journée de l'arbre
- Sensibilisation via des animations et conférences (mares, castor, jardiner sans pesticides, …)
- Aménagement d'un jardin au naturel à Bilstain
- Installation de nichoirs pour chouette chevêche, chouette hulotte et moineau friquet
- Formation du personnel communal au fauchage tardifs, prairies fleuries, végétalisation des cimetières et alternatives aux pesticides.

Les projets 2 et 3 participeront à la réalisation des projets suivants issus du PCDR :

➔ Inventaire des richesses naturelles et, valorisation et sensibilisation à la biodiversité
➔ Aménagement du cœur de village de Bilstain