


*Découvrir
Frasnes-Lez-Anvaing
à travers son
patrimoine*

Livret découverte

Un circuit

*20 éléments
emblématiques*



BIENVENUE À FOREST



Bienvenue à Forest!

Bienvenue à Forest, village construit au Moyen-Âge sur un promontoire de 60 m d'altitude qui profite d'une vue à 360° sur les environs. Essentiellement agricole, comme en témoignent les nombreuses fermes, ce village à taille humaine a pu garder son authenticité et sa convivialité.

Belle découverte !



EN ROUTE !

Table des matières



LE BÂTI

PAGE

4



CIRCUIT DÉCOUVERTE

PAGE

10



LE PETIT PATRIMOINE

PAGE

12



LES POINTS DE VUE

PAGE

16



VISITER, DÉGUSTER

PAGE

18





ÉGLISE SAINT-VAAST ET SON CIMETIÈRE CLÔTURÉ



Place de Forest

De style tournaisien, en brique et pierre calcaire de Tournai, l'église a été reconstruite en 1759 (observez la date sur le pignon) en place d'un édifice de la fin du XII^{ème} siècle. L'église compte 3 cloches dont l'une, enlevée par les Allemands pendant la guerre, a été remplacée en 1949.

DANS L'ÉGLISE

Les fonds baptismaux en pierre bleue sont visibles mais les meubles d'époque ont disparu. Dans le chœur, on trouve des épitaphes de la famille de Roisin. L'une pour Antoine, sur un monument armorié en pierre de Tournai et l'autre pour Jean-François, sur un monument en marbre blanc.

On peut également voir d'autres dalles funéraires en marbre blanc datées du XVIII^{ème} siècle (jusque 1772). Face à l'autel, on remarque la dalle funéraire de Rutteau, bâtisseur de la cense du Haut-Forest (1725).



LES VITRAUX

5 vitraux de style Louis XIV de C. Wybo, dons de familles du village et datés de 1919 à 1925, sont situés de part et d'autre de la nef en pierre bleue.



LE CIMETIÈRE

Sur la façade extérieure sud de l'église, on trouve les stèles funéraires des censiers (fermiers) du Haut Forest, du Parcq et de Béart. Remarquez également les belles croix en fonte et l'originalité des clôtures de béton.




LE BÂTI



Le CHÂTEAU DE FOREST



Place de Forest, 15



Édifice en brique et pierre de taille de style Renaissance, érigé entre 1763 et 1770 sur les fondations d'un manoir primitif du Xème siècle.

Les bâtiments de ferme sont détruits en 1900 mais le château conserve sa drève arborée.

Le château était la propriété de la famille de Roisin. La figure la plus emblématique est Jean-François de Roisin (1718), premier titré Marquis par Charles II d'Espagne pour services rendus mais également Conseiller d'Etat, Duc de Bavière et Intendant du Hainaut.

Le château a tour à tour été une école, un pensionnat et un orphelinat tenu par les sœurs Saint-Vincent de Paul d'Yseghem. Il est depuis 1891 une habitation privée.



LE BÂTI



Chaussée de la Libération, 44

On retrouve déjà la Cense de Rigaux dans des archives du XII^{ème} siècle. "Rigaux" tire son origine de Rigaudière, qui signifie terre de qualité médiocre.

Jusqu'au XVI^{ème} siècle, la Cense de Rigaux appartenait à la famille des princes de Ligne. En 1519, Monsieur Pierre de Roissard reçoit le fief de la Rigaudière du Baron Antoine. La Cense de Rigaux appartient toujours à l'un de ses lointains descendants.

Ce quadrilatère en briques était à l'origine chaulé, afin de protéger la brique poreuse et friable qui était cuite sur place avec la terre du cru.



LE SÉCHOIR

Au XIX^{ème} et début du XX^{ème} siècle, on pendait les plants de tabac cultivés dans la région dans les séchoirs à tabac. Celui-ci se situait au milieu de la cour, toujours dans un courant d'air, permettant un séchage rapide.

L'architecture est typiquement tournaisienne et date principalement des XVII^{ème} et XVIII^{ème} siècles. Les bâtiments antérieurs ont disparu. Les fermes du Tournaisis sont souvent construites en carré autour d'une cour fermée afin de se protéger contre les invasions des ennemis ou les voleurs. En effet, ces fermes renfermaient des richesses convoitées (le bétail, les stocks de céréales, etc).

Source : www.censederigaux.be

La cense de Rigaux est maintenant un lieu de réception. La Rigauderie, en face, est une exploitation maraîchère.



LE BÂTI

la CENSE DU HAUT-FOREST

4



Rue de la Persévérance , 1



Ferme du XVIIIème siècle - millésime de 1673.

Parce qu'il ose se présenter à la messe dominicale vêtu en gentilhomme, Rutteau se fait violemment apostropher par son employeur, le Marquis Jean-François de Roisin. Il fait alors la promesse de construire une ferme et de l'implanter face au château.

Une fleur de lys en fer forgé auparavant présente sur la façade atteste de l'occupation française sous Louis XIV.

Après 1789, la messe y est célébrée en secret alors que la Révolution française interdisait toute manifestation de culte.

LA TORCHÈRE

Les torchères, situées de part et d'autre du porche d'entrée, constituées d'un cône en fer forgé dans lequel était déposé un bâton de bois allumé, éclairaient l'accès à la cour. Il ne reste aujourd'hui que celle de gauche.



LE PIGEONNIER

Le pigeonnier est bâti en 1803 avec une plaque commémorative et une girouette en forme de dragon-lune.



En 1919, Vulgise Voisin reçoit la ferme de son oncle pour son engagement dans le Corps Expéditionnaire Belge des Auto-Canons mitrailleurs en Russie.



LE BÂTI



5

La

CENSE DU CLERC-BÉART



Place de Forest, 9

Ferme du XVIIIème achevée au XIXème siècle quand les membres de la famille Béart étaient clerc de père en fils.

Un poulailler en forme de rotonde occupe le centre de la cour. Il était jusqu'il y a peu recouvert de chaume.

De février à mai, la bergerie du Clerc propose du lait pasteurisé, des fromages et des yaourts.



C'est dans cette ferme que l'artiste Patrick Jouret a conçu nombre de ses œuvres : la girouette en forme de sorcière présente sur la grange, les fourmis du rond-point du Sucre à Frasnes-lez-Buissenal, le cheval sur la place de Forest et bien d'autres.




D'autres girouettes sont visibles dans le village... Ouvrez l'œil !



LE BÂTI

La CENSE DE CROTIÈRE



Rue des Bruns Diers, 8




Ferme construite au XVIIIème et achevée au XIXème siècle.

Le nom de la cense a évolué au fil du temps : Croquière en 1745 (carte Villaret), des Croitiers puis Crotière. Le nom de cette cense proviendrait-il d'un terrain boueux/marécageux ?

Les briques sont de couleur rouge orangée. Une drève conduit à la cour avec à sa gauche une galerie à 9 arcades. La double entrée de la grange permettait à deux charrettes de rentrer simultanément.

La CENSE DU PARC



Place de Forest, 22



Ensemble partiel du XVIIIème siècle et rénové au XIXème. Résidence privée depuis 1928.

Le clocheton trône au sommet de la toiture. Il avait pour vocation de rappeler les travailleurs partis aux champs, notamment les "cartons", ces ouvriers qui conduisaient les chevaux et n'avaient généralement pas de montre.



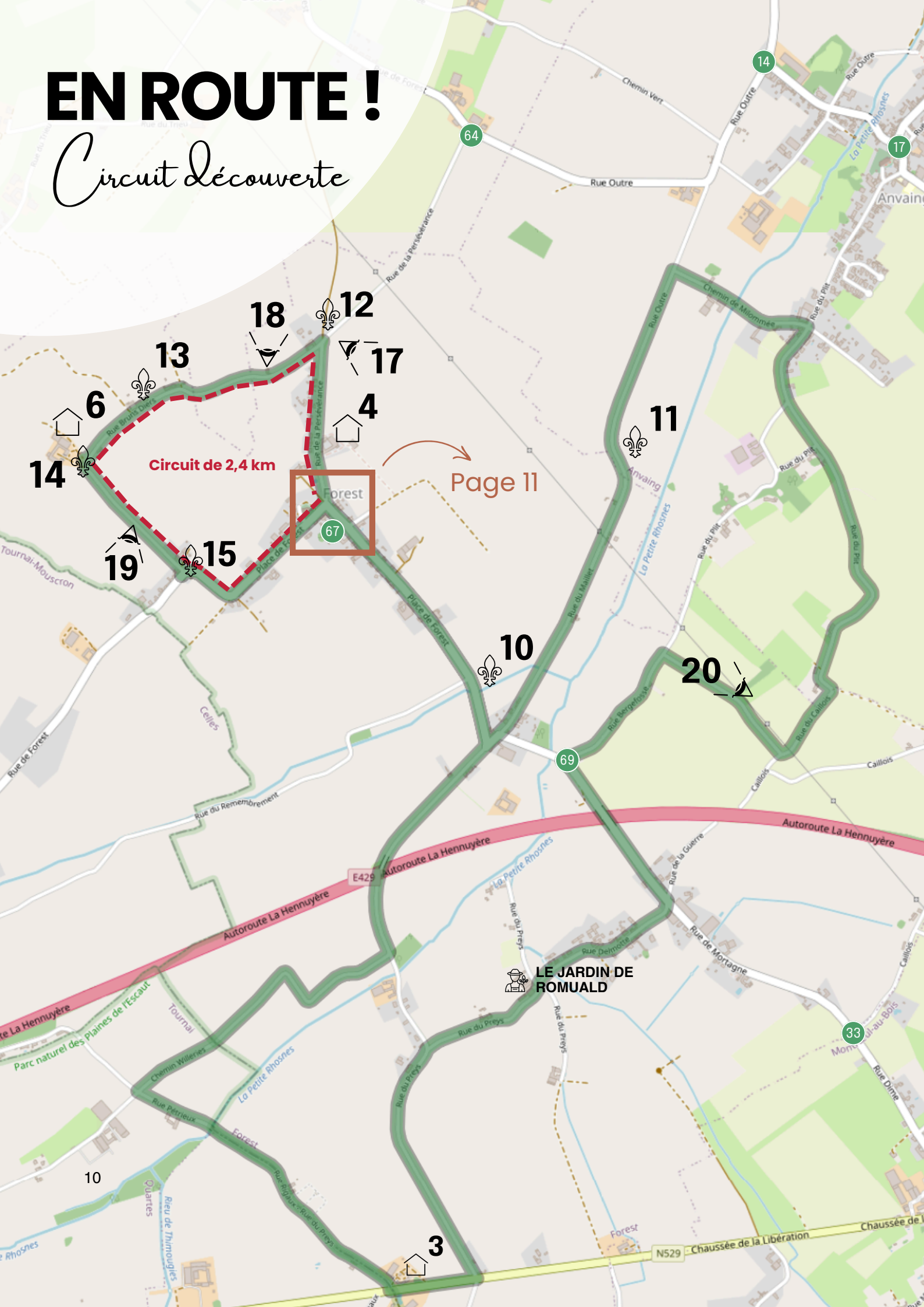
Il existe plusieurs clochetons à Forest. Les avez-vous repérés ?



LE BÂTI

EN ROUTE !

Circuit Découverte

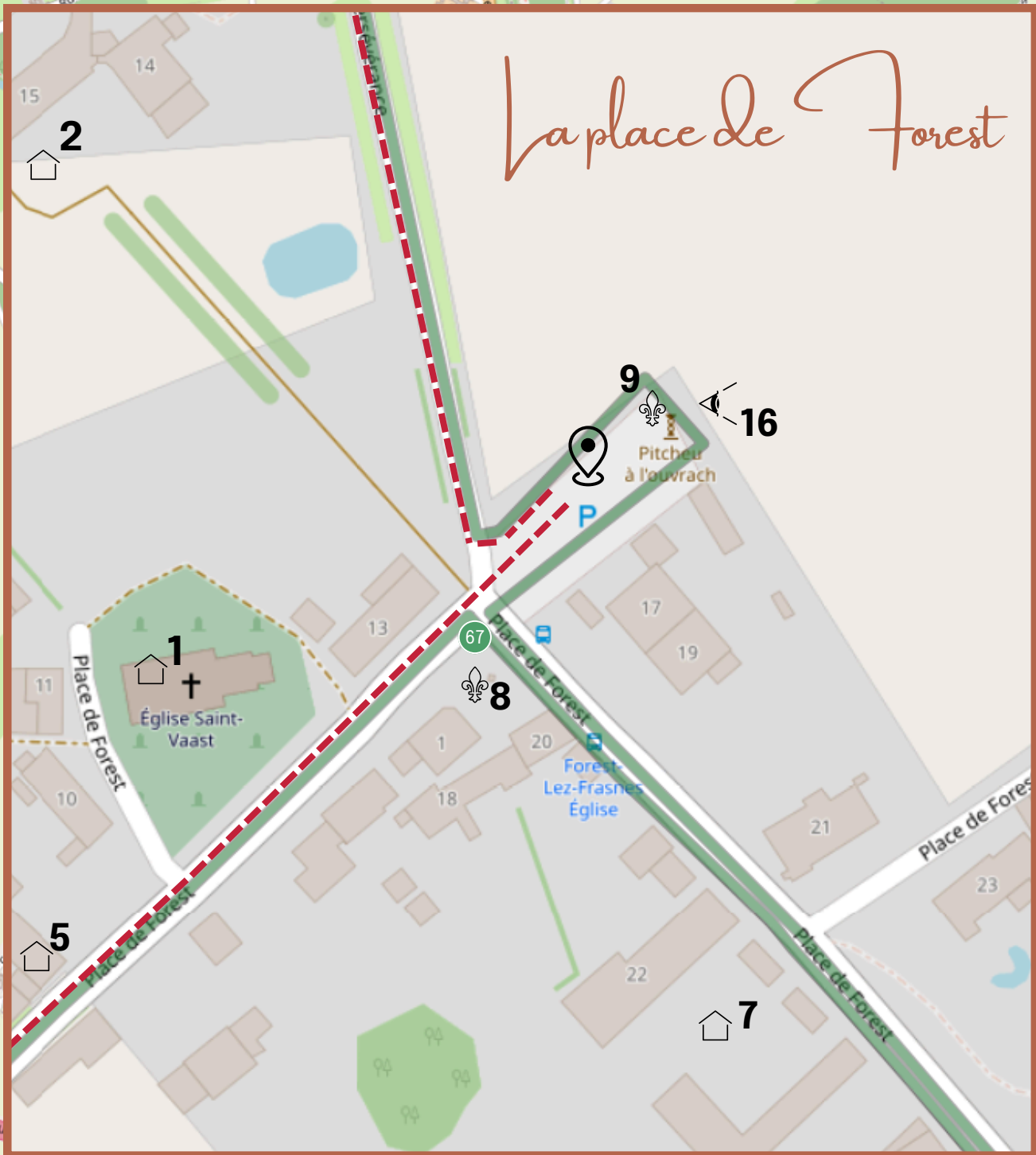


Circuit de 2,4 km

Page 11

LE JARDIN DE
ROMUALD

La place de Forest



CIRCUIT DE 14 KM

CIRCUIT DE 2,4 KM



DÉPART : PLACE DE FOREST



Téléchargez le circuit gpx




La place

le MONUMENT AUX MORTS



Le monument aux morts a été installé en juin 1926, en place de l'arbre de la Liberté de 1830. Aux morts de la première guerre mondiale se sont ajoutés ceux de la guerre 40-45.

Juste à côté, sur la maison du coin au numéro 1, remarquez la date sur la façade, ainsi que la potale, cette niche créée en vue d'y abriter une statuette religieuse.



 **LE PETIT PATRIMOINE**

Un dinosaure, un dragon, un chevalier...
Leur point commun ?
Vous les trouverez tous sur la place de Forest !

de Forest

Le LABOUREUR ET SON CHEVAL




“Le laboureur et son cheval” est une sculpture de Patrick Jouret, célèbre artiste à Frasnes-Lez-Anvaing.

Un œil exercé remarquera une anomalie... Vous avez deviné ?

c'est au niveau des allures du cheval qu'il faut regarder : les postérieurs sont au pas tandis que les antérieurs sont au galop !

Les insolites




Le bâtiment de l'ancienne école compte une collection d'objets hétéroclites. Avez-vous repéré Polochon ? Et le Saint-Bernard ?



Astoria Production est l'agence de spectacle de Frédéric Bergmann. Avec ses animaux sauvages, il organise des spectacles ou tourne des publicités ou des films.

Poissons, perroquets, renards, loups ou encore serpents, c'est une sacrée ménagerie. Certains partagent même le quotidien de la famille à Forest !



Petit patrimoine religieux

10



La

CHAPELLE NOTRE-DAME DE LOURDES



Place de Forest

Edifiée en 1876 par Jean-Batiste Venquier-Prévost, censier du Parcq, et sa sœur Nathalie Venquier à la demande du curé Edmond Pétillon, la chapelle est de style gothique. Elle reproduit le rocher de Massabielle, exécuté par M. Philippart, artiste tournaisien.

Auparavant, une procession et une neuvaine étaient organisées chaque année. De nos jours, la prière du chapelet est toujours récitée le 16 juillet à l'occasion de la fête de Notre-Dame du Mont Carmel.



11



Le

CALVAIRE-DIEU DE LA CENSE DU HAUT



Rue du Maillet

Le "Die", ou le calvaire-Dieu, de la cense du Haut-Forest est un calvaire en fer forgé édifié par la famille Rutteau qui a bâti la cense du Haut-Forest. Le calvaire est cité en 1718.



12



La

CHAPELLE DE L'IMMACULÉE CONCEPTION



Rue de la Persévérance

Elle est bâtie en 1874 par Florentin Petit et son épouse Nathalie Heynen, à la demande du curé Pétillon, pour servir de reposoir à l'occasion des processions. Elle abrite une statue de Sainte-Rita.



LE PETIT PATRIMOINE



La CHAPELLE CALVAIRE PLANCHON



Rue Bruns Diers

13



Construite vers 1815 par Louis de Gouy, rentier, ex-fermier de Haut-Forest. Elle est cédée en 1819 à la famille Planchon, fermiers aux Brunsdiers. Elle abritait un grand Christ en bois sculpté du XVIIIème siècle. Volé en 1981, il fut retrouvé chez un antiquaire près de Gand. En 1986, il était toujours entre les mains de la justice et n'a jamais été restitué ni replacé dans la chapelle.



La CHAPELLE SAINT- JOSEPH



Rue des Bruns Diers, 8

14



Située à l'entrée de la ferme de Crotière et édiée par Emile Venquier-Béart, censier de Crotière, en 1875- 1876. Le pignon à gradins est surmonté d'une petite croix de pierre et la porte en plein cintre est précédée d'un agenouilloir en calcaire. Elle est fermée d'un vantail à vitrage. À l'intérieur se trouve une statue de Saint-Joseph et de l'enfant Jésus.



La CHAPELLE SAINTE- THÉRÈSE DE L'ENFANT JÉSUS



Marais d'Artimont

15



Bâtie en 1874 à la demande du curé Pétillon. Jusqu' en 1918, elle était dédiée à l'Immaculée Conception. En novembre 1918, elle fut sinistrée lors de l'explosion d'une mine allemande destinée à détruire ce petit carrefour. Les habitants du Marais se cotisèrent pour la relever. En 1922, le curé Dubois prête à la chapelle une statue de Sainte-Thérèse de l'Enfant Jésus qui remplacera celle de l'Immaculée Conception qui a été détruite.



LE PETIT PATRIMOINE

Les points de vue

16

Vers **ANVAING**



Place de Forest



Voyez-vous la tour Spileers et l'église d'Anvaing ?

17

Vers **MONTROEUL-AU-BOIS**



Hameau du Moulin



Avez-vous trouvé l'église de Montroeuil-au-Bois et les éoliennes de Leuze ?

18

Vers **CORDES**



Rue Bruns Diers





Vers **THIMOUGIES**



Rue Bruns Diers



Sortons de Frasnes... Avez-vous repéré l'église et le moulin de Thimougies?



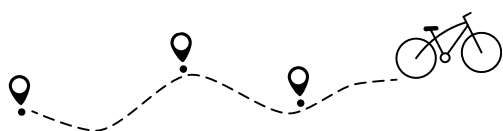
Vers **FOREST**



Rue du Caillois



Distinguez-vous l'église de Forest et son château ?



LES POINTS DE VUE



Visiter, **DÉGUSTER**

Pour découvrir Forest sans effort ou prolonger le plaisir, voici quelques bonnes adresses !



LOCATION DE VÉLOS ÉLECTRIQUES

AU HALL SPORTIF DE FRASNES-LEZ-ANVAING (8 KM DE FOREST)

Location de vélos électriques : demi-journée, journée ou week-end

Réservation au 069 23 65 51

sportfrasnes.com/public/activity-details/velos-electriques

Rue Fauvette, 6 à Frasnes-lez-Buissenal



LA SALLE TUTUR ET JULIA

SUR LA PLACE

Location de salle (capacité de 120 personnes réparties en trois salles)

069 85 96 87

Place de Forest, 19 à Forest



LE JARDIN DE ROMUALD

À 2 KM DE LA PLACE

Vente de légumes de saison et oubliés, en agriculture biologique

Ouvert le vendredi de 15h à 18h

0471 86 19 55

Rue de Preys, 9 à Forest



VISITER, DÉGUSTER



PIZZA PIZZICO

DISTANCE : 2 KM

Pizzeria

Rue du Caillois, 3 à Forest

www.pizzapizzico.com



L'ÉTANG DES LÉGENDES

DISTANCE : 5 KM

Restaurant

Place, 2 à Montroeuil-au-Bois

www.letangdeslegendes.com



LA LONGUE SAULE

DISTANCE : 7 KM

Sandwiches, salades

Chaussée de la Libération, 1 à Frasnes-lez-Buissenal

sandwicherie-lalonguesaule.be



LE MAMAGRÉ

DISTANCE : 8 KM

Brasserie, tapas

Rue des Blancs Arbres, 9 à Hacquegnies

www.mamagre.be

Et plein d'autres adresses sur :



FRASNES-LEZ-ANVAING.BE/LOISIRS/TOURISME/
LE-TOURISME-A-FRASNES-LEZ-ANVAING




VISITER, DÉGUSTER

A bientôt !

Ce numéro consacré à Forest est le premier livret de découverte des villages de Frasnes-lez-Anvaing. Il a été imaginé et réalisé en 2024 par la Commission Patrimoine, avec le soutien de la Commune de Frasnes-Lez-Anvaing et de la Fondation rurale de Wallonie.

Deux circuits vous feront cheminer vers les éléments patrimoniaux les plus emblématiques de Forest ; la boucle de 2,4 km pour en découvrir 15 ou celle de 14 km pour voir les 20.

Belle balade !



Fondation Rurale
de Wallonie

Éditeur responsable : Administration communale de Frasnes-lez-Anvaing