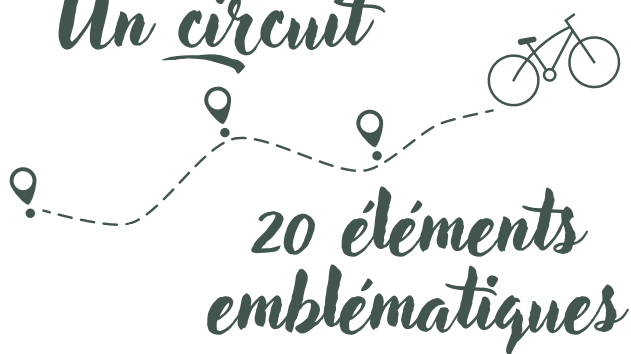



*Découvrir  
Frasnes-lez-Anvaing  
à travers son  
patrimoine*

## **Livret découverte**

*Un circuit*



*20 éléments  
emblématiques*



# BIENVENUE À ŒUDEGHIEN





# Bienvenue à Oudeghien!

Bienvenue dans le nez de Gargamel, extension de l'entité de Frasnes-lez-Anvaing qui a la forme de... son nez. Déjà occupé par les Gaulois puis par les Romains, Oudeghien fait partie du Pays des Collines avec son centre dans une cuvette à 40 m d'altitude et son point culminant à 131 m. Le village compte encore une douzaine de fermes en activité et une école de 180 élèves.

Belle découverte !





# Table des matières



## LE CIRCUIT DÉCOUVERTE

PAGES

**1-2**



## LE BÂTI

PAGES

**3 - 4 - 9 - 10 -  
11 - 12 - 13 - 15**



## LE PATRIMOINE VERT

PAGES

**7-8**



## LE PETIT PATRIMOINE

PAGES

**4 - 5 - 6 - 8 -  
14**



## LES POINTS DE VUE

PAGES

**5 - 6 - 13 - 14**



## VISITER, DÉGUSTER

PAGES

**19-20**





# EN ROUTE !

## Circuit découverte





**CIRCUIT DE 14,5 KM**

**CIRCUIT DE 2,8 KM**



**DÉPART : PLACE D'ŒUDEGHIEN**



*Téléchargez le circuit*





# L'ÉGLISE SAINT-NICOLAS ET SON CIMETIÈRE EMMURÉ



Place d'Œudeghien

L'église fut construite en 1790 en briques et pierres calcaires. Elle compte deux cloches placées en 1953 suite au vol des originales par les Allemands lors du 2ème conflit mondial.

L'ancien cimetière entoure encore l'église mais n'est plus utilisé.

## DANS L'ÉGLISE

Particularité remarquable : huit colonnes de calcaire, chacune taillée dans un seul bloc, apparaissent à nos yeux. Ces colonnes supportent quatre travées.

Les fonds baptismaux gothiques ont été taillés dans deux bases de colonnes de l'ancienne église. Ce qui atteste qu'avant 1790, une autre église se trouvait déjà à cet endroit.



## LES PEINTURES

Un calvaire en grisaille du 19<sup>e</sup> siècle avec Marie-Madeleine peinte sur toile de façon particulière, donne l'impression d'être en relief.



## LES VITRAUX

Quatre vitraux décoratifs, dons de familles du village, se situent de part et d'autre du chœur et des nefs. L'un d'eux représente Saint-Nicolas, patron de l'église.

Le pavement est entièrement en pierre bleue.





# Le PRESBYTÈRE

2



Place d'Œudeghien, 7



Cette habitation construite en 1774 était l'ancienne maison du curé de la paroisse.

Le soubassement est constitué de moellons en grès.

La façade est de type tournaisien avec 6 fenêtres sur une chaîne joignant les appuis. La façade arrière est identique. Le toit est en ardoises.

La porte d'entrée de la maison en face du presbytère (portant le n° 5) est datée de 1778. L'inscription est présente sur le linteau de la porte.

3



La

## CHAPELLE DE LA FERME BOSSUT



Chaussée de Bruneault, 18

La chapelle intégrée dans le mur de la bâtisse a été détruite suite à la construction d'un hangar. Les propriétaires ont reconstruit une nouvelle chapelle et y ont replacé la statue du Sacré-Cœur. La vitre de protection a également été réutilisée et restaurée.





# Le petit patrimoine religieux

4



## La PLUS PETITE CHAPELLE DE WEDJIE



Rue du Quesne

L'histoire raconte que cette chapelle aurait été construite par les propriétaires d'une habitation voisine, en remerciement du retour de leur fils de la guerre (40-45). Cette chapelle a été détruite en 1970 et une potale a été reconstruite à sa place.



5



## La CHAPELLE DE SAINT-ANTOINE DE PADOUE



Rue du Quesne, 72

Les 3 petites statues de cette chapelle représentent Saint-Antoine de Padoue, Saint-Joseph et la Vierge. Cette chapelle a été restaurée par les propriétaires en 2000 avec l'aide du Petit Patrimoine Populaire Wallon. Elle est entretenue et régulièrement fleurie.



8



Vers

## LE MONT DE MAINVAULT



Rue Croisissant




Depuis la plaine de Rotteleur, surnommée autrefois « Sibérie » pour sa fraîcheur, on aperçoit le Mont de Mainvault, où un réservoir d'eau alimente plusieurs grandes villes flamandes. Le sentier de grande randonnée GR129 passe également à cet endroit.




# & les points de vue



## La CHAPELLE DU BRINQUIN

 Rue Croisissart



Elle doit son nom à l'ancien bourgmestre Degavre surnommé le « Brinquin ».

Située au milieu des champs, cette chapelle a été restaurée récemment. Elle est surmontée d'une croix en fer forgé. Elle est également connue sous le nom de chapelle de la Vierge.



## La CHAPELLE SAINTE-THÉRÈSE

 Rue Croisissart



Cette grande chapelle avec rive festonnée, consacrée à Saint-Thérèse de Lisieux, a été construite aux environs de 1930.

A l'intérieur, sous l'autel, on aperçoit une statue de Sainte-Thérèse sur son lit de mort.

 Rue Croisissart

## Vers BUISSENAL



Les quatre éoliennes de Moustier sont visibles de ce point de vue. Il y a également le « totem », vestige de l'ancienne sucrerie de Frasnès. Cet endroit offre une vue imprenable sur le mont de Montroeuil-au-Bois. Le Mont Saint-Aubert et le Mont-de-l'Enclus se distinguent par temps clair.





Le

## BOIS D'ŒUDEGHEN

Les bois Lefèvre, Rabis et de Bousée ont une superficie de 155 hectares, ce qui représente le massif le plus important de la commune.

Une grande clairière est visible sur la droite avec une ferme aujourd'hui transformée en gîte. Cette ferme, dite du Touille, est déjà répertoriée au 18<sup>e</sup> siècle. On y entreposait autrefois le blé provenant de la dîme, c'est-à-dire l'impôt sur les fermes.

Une mare pédagogique a été aménagée sur le côté droit de la route, un peu après la ferme. Un tourniquet, aussi appelé échalier, permet d'y accéder.



Cette mare est le refuge de tritons, salamandres et autres batraciens.

À 131 mètres d'altitude, point culminant d'Oeudeghien, la rue Bousée descend avec une pente de 13%. Cette route est régulièrement utilisée pour des courses cyclistes.





# La CHAPELLE NOTRE-DAME DES SEPT DOULEURS

Rue Sartiau




La chapelle est surmontée d'une croix en fer forgé. Deux pilasses encadrent la porte de bois ajourée.

A l'intérieur, un petit hôtel avec la Vierge des 7 douleurs et d'autres saints.



# La VIGNE

Rue Sartiau




Cette vigne a été plantée au début des années 2000. Elle est composée de quatre cépages de 100 pieds chacun. Les vignes se composent des cépages de pinot noir et dornfelder pour le vin rouge et de sauvignon blanc et chardonnay pour le vin blanc.

Les viticulteurs sont des amateurs qui cultivent par passion sans but commercial.



# Le CHÊNE REMARQUABLE

Rue Bausoir



Un chêne remarquable est visible sur la droite. Il a été planté en 1882. Un ruisseau coulait près du chêne jusqu'au début des années 70 ce qui a accéléré la croissance de l'arbre. Lors des travaux d'asphaltage de la rue, des buses ont été placées et le ruisseau est désormais invisible.

La carrière, ou chemin agricole, qui longe le ruisseau du Trimpont était autrefois nommée « La Chevauchoire ». Ce chemin était emprunté par les paysans pour acheminer leur blé jusqu'au moulin Maes (datant de 1787), situé au sommet de la colline.

Bien avant cette utilisation, « La Chevauchoire » faisait la liaison entre le château de Lahamaide et celui de Buissenal.



# la FERME DU BREUCQ



Chaussée de Brunehault, 47

Elle est déjà mentionnée en 1277. Son propriétaire, Colars du Bruec, était le bourgmestre d'Oeudeghien et censier du Breucq.

Le site fortifié du Breucq était jusqu'au début du 20<sup>e</sup> siècle entouré de fossés profonds et était accessible uniquement par un pont-levis.

Aujourd'hui, on peut encore observer les soubassements en moellons.

La légende populaire raconte qu'un souterrain secret reliait le château des comtes d'Egmont de Lahamaide à cette ferme.

Au niveau des soupiraux et des caves, les murs ont une épaisseur d'au moins 1,5m !



## VERS LE MOULIN D'OSTICHES



La route pavée qui remonte vers Le Cornet donne un aperçu sur le moulin blanc d'Ostiches encore en activité lors des fêtes du village.





La

# FERME D'ORLINCAMPS

14



Rue des Pommiers, 19

On sait que cette ferme existait déjà en 1300. Elle est également citée dès 1643 dans les écrits qui relatent la légende de la chapelle du Buisson (voir page suivante). Le berger de la légende habitait dans cette ferme.

Cette propriété était considérée comme une seigneurie. Elle est constituée d'un vaste quadrilatère en briques du deuxième tiers du 18<sup>e</sup> siècle.

Le bâtiment est de style tournaisien avec ses fenêtres typiques. Derrière la ferme, on peut observer un étang.

Le propriétaire actuel restaure continuellement sa ferme.

## LE PORCHE



Une porte charretière en briques avec un arc en anse de panier se situe de l'autre côté du porche.

## LA PORTE CHARRETIERE









# DU BUISSON



Chemin du Buisson



La chapelle du Buisson aurait été construite vers 1606.

Elle fut édifiée par le Comte Charles d'Egmont, châtelain de Lahamaide, en remerciement à Notre-Dame du Buisson pour la guérison miraculeuse de son fils Louis.

De nombreux autres miracles lui seraient également attribués au fil du temps. Ce petit sanctuaire, capable d'accueillir une cinquantaine de pèlerins, est depuis longtemps un lieu de prière et de dévotion.

À l'intérieur, on peut admirer plusieurs ex-voto – de petites plaques de reconnaissance offertes à la Vierge – ainsi que quatre tableaux illustrant des scènes de guérison.

## LA LÉGENDE DE LA VIERGE DU BUISSON

Selon la légende, un berger de la ferme voisine passait chaque jour devant une statue de la Vierge, placée dans un buisson d'aubépine. Un jour, l'hiver approchant, il décide d'emporter la statue à la ferme pour la mettre à l'abri des intempéries. Mais, le lendemain, la statue a disparu. En conduisant ses moutons vers les pâturages, le berger la retrouve... exactement à sa place, dans l'aubépine. Intrigué, il la ramène à nouveau à la ferme et la confie à la fermière, qui l'enferme soigneusement à clé dans la pièce principale du logis. Pourtant, le lendemain, la statue a encore disparu... pour réapparaître, comme par miracle, dans le même buisson.

Le berger décide alors d'en parler au curé du village. Celui-ci prend la statue et la place dans l'église, qu'il verrouille à clé. Mais, une fois de plus, au matin, la Vierge a regagné son buisson.

Devant ce signe répété, on comprend que la statue "veut" rester à cet endroit. On décide donc de lui construire une petite niche en bois pour la protéger des intempéries.

Très vite, les habitants des environs viennent prier Notre-Dame du Buisson et de nombreuses guérisons sont rapportées.

Aujourd'hui encore, la chapelle, ouverte chaque jour, accueille les visiteurs. On peut y admirer les tableaux, les vitraux et, bien sûr, la statue de la Vierge qui, selon la légende, a choisi elle-même son refuge. La chapelle est toujours très fréquentée et soigneusement entretenue.






## Vers **FLOBECQ**



Rue du Buisson



Au carrefour de la route Œudeghien-Ath, le paysage sur Flobecq et Brakel peut être aperçu au loin. Le grand pylône est situé sur les hauteurs de Flobecq en bordure du « Bois de la Louvière ».



## La

## **FERME DE LA MALADRIE**



Rue du Buisson, 1

Au-dessus de la porte de la grange, une inscription attire le regard : « Ferme de la Maladrie ». Ce nom rappelle que la ferme a été construite sur le lieu-dit « La Maladrie », qui signifie hôpital de lépreux.

C'est à cet endroit qu'ont vécu, durant le Moyen-Âge, les lépreux et autres malades incurables rejetés par la population. Des écrits l'évoquent déjà en 1371.

En face de la grange, de l'autre côté du chemin, le lieu-dit « Marais Saint-Nicolas » était occupé par un étang dans lequel on plongeait les lépreux. Plus tard, il a été comblé pour y ériger un hangar.



Sur votre gauche, un calvaire a été érigé en souvenir des soldats morts pour leur patrie aux 16<sup>e</sup> et 17<sup>e</sup> siècles durant les guerres opposant la France, l'Espagne et l'Autriche. Il était autrefois situé sur une butte à la croisée des deux chemins.






## la LIGNE DU TRAM



Au début du 20<sup>e</sup> siècle, une ligne de tram reliait Ath à Flobecq. Mise en service en 1903 par la Société nationale des chemins de fer vicinaux, elle transportait voyageurs et marchandises jusqu'en 1954, puis uniquement du fret avant d'être démantelée en 1958.

À Oudeghien, une station à quatre voies permettait les départs vers Ath ou Flobecq et servait aussi au chargement du charbon, du bétail et du courrier.

Aujourd'hui, seule l'ancienne maison de la gare, jadis un café, en témoigne encore, et le tracé du tram reste visible par endroit dans le paysage.



## le BALLODROME



Le jeu de balle pelote a toujours occupé une place importante dans les loisirs du village. Il s'agit du dernier ballodrome encore en activité dans l'entité frasnoise.


On y jouait autrefois et les nombreux cafetiers de la place sustentaient tous les supporters. Aujourd'hui, plus aucun café ne dessert le village.



# La chaussée

Elle traverse tout le village du nord au sud. Autrefois en pavés, la chaussée a été bétonnée en 1956-1957. Elle témoigne du passage des Romains. Cette voie romaine reliait Bavay à Velzeke en Flandre orientale.

## L'ÉCOLE



Construite en 1890, l'école se compose à l'origine de deux parties : une pour les filles et une pour les garçons.

En 1989, d'importants travaux transforment les lieux : on agrandit l'école et on rase les anciennes maisons des instituteurs attenantes aux classes. Aujourd'hui, un ensemble harmonieux d'anciens et de nouveaux bâtiments accueille de nombreux enfants du village et des environs.

Au-dessus des classes maternelles, on aperçoit encore le petit clocheton qui, autrefois, marquait la fin des récréations. Il est actuellement en cours de restauration.

## Le sentier Saint-Nicolas



Ce sentier a été réhabilité par les écoliers en 2017. C'est devenu un sentier didactique utilisé pour l'école du dehors. Il longe en partie le ruisseau.





# Brunchault

Les

## HABITATIONS



Le judas

L'ouverture dans le muret à côté du buisson est appelée un judas. Celui-ci permettait autrefois d'observer la rue sans être vu. On peut dire que c'est l'ancêtre de nos caméras !

Les ancrés



Les ancrages en fer forgé indiquent la date de construction de la maison : 1880. A gauche, trois lettres (H, B, W) sont sans doute les initiales des premiers propriétaires.



Les nichoirs

Ces nichoirs permettent d'observer un ballet incessant d'hirondelles durant tout l'été.

Les volets




Les fenêtres des maisons sont protégées par des volets. Ceux-ci sont superbement décorés.



Les pompes à eau

Beaucoup de pompes à eau garnissent encore des façades. Elles rappellent qu'autrefois, l'eau était puisée au puits et non au robinet !

La frise



Observez la frise en briques sous le toit. Chaque maçon avait sa propre signature exprimée au travers de la disposition des briques.

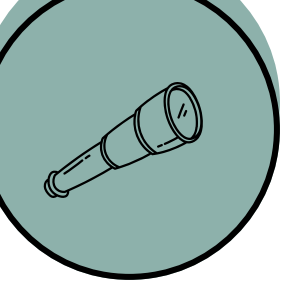
La maison cimorné



La maison située à l'angle de la rue présente une belle façade de style cimorné. Il s'agit de la contraction des mots ciment et orné. Celle-ci est composée de marbrite concassée de type art déco des années 1930.







Le

## CORNET

La rue du Cornet doit son origine à la présence d'un valet du château des Comtes d'Egmont à cet endroit.

Pour signaler l'arrivée des visiteurs, le valet soufflait dans un cornet. Le nom est resté depuis cette époque.



Il s'agit d'une corne animale évidée et polie. Elle peut être décorée de gravures, de bagues métalliques ou de liens en cuir.

La

## MOSAÏQUE DE L'ÉCOLE

La mosaïque présente sur la façade de l'école a été créée par les élèves en juin 2019 et réalisée en signe de soutien aux familles d'immigrants dont les enfants sont placés dans des centres.

« Plus jamais » signifie que plus jamais un enfant ne doit être enfermé.





# Saviez-vous?

## WEDJIE

Désigne le patois d'œudeghien. On ne connaît pas son origine. Cependant, dans les premiers écrits mentionnant le village, le nom est orthographié sous plusieurs formes, dont Wedenghien. Peut-être que Wedjie est un raccourci de cette appellation.

## Les insolites

### AVEZ-VOUS REPÉRÉ CES ÉLÉMENTS SUR LE PARCOURS?




UN CASQUE DE CHEVALIER ET  
UN TABLEAU DE FER FORGÉ



LA CHAPELLE NOTRE-DAME DE LA  
BONNE MORT



LA CHAPELLE DE LA  
FERME D'ORLINCAMPS



LES DOGUETS



LA VOITURE SUR LE CONTENEUR





# Visiter, **DÉGUSTER**

Pour découvrir Œudeghien et prolonger le plaisir, voici quelques bonnes adresses !



## **RÊVES ET DÉLICES**

*À 350M DE LA PLACE*

Restaurant et plats à emporter

[www.revesetdelices.com](http://www.revesetdelices.com)

*Chaussée Brunehault, 34 - 7911 Œudeghien*



## **LE BUISSON, MARAÎCHAGE AGROÉCOLOGIQUE**

*SUR LE PARCOURS - CHAPELLE DU BUISSON (14)*

Fruits et légumes biologiques

[www.lebuisson.be](http://www.lebuisson.be)

*Rue du Buisson, 6 - 7911 Œudeghien*



## **LA BERGERIE DES COLLINES**

*SUR LE PARCOURS - CHAPELLE DE LA FERME BOSSUT (3)*

Production et vente de produits laitiers à base de lait de brebis (crème glacée, caillés, fromages frais, fromages aromatisés, yaourts,...)

[www.bergeriedescollines.be](http://www.bergeriedescollines.be)

*Chaussée Brunehault, 3 - 7911 Œudeghien*



## **EASY TEMPO**

*À DEUX PAS DE LA PLACE*

Chambres d'hôtes

[www.easytempo.be](http://www.easytempo.be)

*Rue des Pommiers, 2 - 7911 Œudeghien*





## LE GARAGE

À 2,6 KM DE LA PLACE

Commerce de vins et dégustations

[www.vinslegarage.be](http://www.vinslegarage.be)

Rue Beausoir, 13 - 7911 Œudeghien



## LA FERME D'HEYGERE

À 1,2 KM DE LA PLACE

Distributeur à pommes de terre

0479 42 79 57

Rue du Buisson, 12 - 7911 Œudeghien



## LE GÎTE DE BOUSÉE

À 4,5 KM DE LA PLACE

Gîte

[www.gitebousee.be](http://www.gitebousee.be)

Rue Bousée, 9 - 7911 Œudeghien



## AU CHAT'O

À 3,5 KM DE LA PLACE

Chambre d'hôtes et commerce de spiritueux

[www.ochato.be](http://www.ochato.be)

Rue Bousée, 1 - 7911 Œudeghien



## LE BOULANGER VANSTALS

À 2,7 KM DE LA PLACE

Boulangerie - uniquement sur commande

068 64 52 02

Rue Beausoir, 10 - 7911 Œudeghien



Et plein d'autres adresses sur :



[www.frasnes-lez-anvaing.be/loisirs/tourisme/le-tourisme-a-frasnes-lez-anvaing](http://www.frasnes-lez-anvaing.be/loisirs/tourisme/le-tourisme-a-frasnes-lez-anvaing)



# A bientôt !

Ce numéro consacré à Œudeghien est le deuxième livret de découverte des villages de Frasnes-lez-Anvaing. Il a été imaginé et réalisé en 2025 par la Commission Patrimoine, avec le soutien de la Commune de Frasnes-lez-Anvaing et de la Fondation rurale de Wallonie.

Ce livret vous propose deux circuits qui vous font cheminer à travers le village d'Œudeghien. Tous les éléments patrimoniaux les plus emblématiques sont repris à travers la boucle de 2,8 km et de 14,5 km.

Belle balade !

