

PROVINCE DU BRABANT WALLON

Commune de Court-Saint-Etienne



Bienvenue à
COURT-SAINT-ETIENNE

**PROGRAMME COMMUNAL DE DÉVELOPPEMENT RURAL
PARTIE 2 - PARTICIPATION DE LA POPULATION**

RAPPORT FINAL

AVRIL 2023

Document rédigé par la



Fondation Rurale de Wallonie

Bureau Brabant-Hesbaye

Rue de Clairvaux, 40

1348 Louvain-la-Neuve

www.frw.be

TABLE DES MATIERES

1. CONTEXTE ET SPÉCIFICITÉ DU PROCESSUS PARTICIPATIF (02/2020 → 04/2023).....	3
1.1 L'élaboration du PCDR de Court-Saint-Etienne en résumé.....	3
1.2 Éléments de contexte.....	4
2. L'ORGANISME D'ACCOMPAGNEMENT : LA FONDATION RURALE DE WALLONIE.....	5
3. LES ÉTAPES CLEFS ET LE PILOTAGE COMMUNAL.....	6
4. L'INFORMATION ET LA MOBILISATION DES FORCES VIVES LOCALES	8
4.1 Interview de personnes ressources.....	8
4.2 Information et consultation de la CCATM.....	9
5. DÉMARCHES PARTICIPATIVES PRÉALABLES À L'ODR : LE DIAGNOSTIC TERRITORIAL (2019)	10
5.1 Rappel du contexte.....	10
5.2 Démarches participatives dans le cadre du diagnostic territorial.....	10
6. CONSULTATION DE LA POPULATION	11
6.1 Les réunions de consultations	12
6.2 Consultation en ligne via la plateforme participative https://participation.frw.be	16
6.3 Bilan des consultations.....	18
7. LA COMMISSION LOCALE DE DÉVELOPPEMENT RURAL	19
7.1 Appel à candidatures.....	19
7.2 Désignation et composition	19
7.3 Mise à jour de la composition en octobre 2022.....	20
7.4 Fréquentation de la CLDR.....	21
7.5 Construction du PCDR et réunions de la CLDR.....	21
8. VALIDATION DU DIAGNOSTIC PARTAGÉ ET DES ENJEUX DE DÉVELOPPEMENT	23
9. ÉLABORATION DE LA STRATÉGIE DE DÉVELOPPEMENT.....	25
9.1 Hackathon de la programmation, événement ouvert à tous les habitants	25
9.2 Construction d'une stratégie globale de développement avec la CLDR sur base des résultats de l'Hackathon.....	28
9.3 Consultation en ligne : retour à la population, enrichissement et plébiscite des projets	31
9.4 Affinage et programmation dans le temps des projets.....	32
10. RÉDACTION DES FICHES PROJETS.....	38
10.1 Cycle de soirées thématiques.....	38
10.2 Cycle de séances plénières avec la CLDR.....	44
11. APPROBATION DE L'AVANT-PROJET DE PCDR PAR LA CLDR.....	48
12. LA COMMUNICATION DE L'ODR AUPRÈS DE LA POPULATION.....	49
12.1 Site internet www.cse2030.info	49
12.2 Page Facebook « Commune de Court-Saint-Etienne »	49

12.3 Newsletter « Commune de Court-Saint-Etienne ».....	50
12.4 Site internet communal.....	50
12.5 Bulletin communal « L’info tout Court ».....	51
12.6 Plateforme participative FRW https://participation.frw.be et mailing-list PCDR.....	52
12.7 Autres démarches ponctuelles de communication.....	52
13. ANNEXES	54
13.1 Délibérations du Conseil communal.....	54
13.2 PV des réunions de coordination	54
13.3 Rencontre du personnel communal.....	54
13.4 Rencontre des personnes ressources.....	54
13.5 Synthèse des consultations	54
13.6 PV des réunions de la CLDR.....	54
13.7 Synthèse de l’hackathon	54
13.8 Synthèse des soirées thématiques.....	54

1. CONTEXTE ET SPÉCIFICITÉ DU PROCESSUS PARTICIPATIF (02/2020 → 04/2023)

1.1 L'élaboration du PCDR de Court-Saint-Etienne en résumé

 <p>17 personnes ressources interviewées</p>	 <p>127 répondants à l'enquête en ligne sur les nouveaux enjeux à Court-Saint-Etienne</p>	 <p>2 consultations en ligne sur la plateforme FRW pour 207 participants</p>	 <p>5 consultations villageoises en présentiel pour 137 participants</p>
 <p>1 atelier villageois organisé en ligne pour les habitants non consultés en présentiel du fait de la pandémie</p>	 <p>2 ateliers en ligne organisés pour les publics cibles en période de pandémie (écoles et associations)</p>	 <p>6 vidéos « bilan des consultations » réalisées par la FRW et diffusées aux stéphanois</p>	 <p>1 Hackathon stratégique : « 30 projets pour Court-Saint-Etienne » pour 21 participants</p>
 <p>52 membres de CLDR en 2021 puis 40 membres en 2022 (après courrier de relance)</p>	 <p>11 réunions plénières de CLDR + 1 espace privé d'échanges en ligne sur la plateforme FRW (102 commentaires)</p>	 <p>7 réunions de coordination + 20 réunions techniques avec la Commune</p>	 <p>4 groupes de travail thématiques pour préciser la vision des fiches projets + 11 projets en lot 0 (4 mobilisant la CLDR)</p>
 <p>2 visites de terrain avec la Commune (une première en mars 2020 sans l'Auteur, une seconde en juillet 2022 avec l'Auteur)</p>	 <p>17 articles dans le bulletin communal informant de l'ODR + 19 encarts d'infos dans la newsletter (1.727 abonnés)</p>	 <p>Une dizaine d'événements + publications Facebook ODR sur la page communale (3.600 followers)</p>	 <p>1 site internet www.cse2030.info 21 actualités et 781 visiteurs depuis l'ouverture en 2020.</p>



CE PICTOGRAMME MET EN ÉVIDENCE LES PARTICULARITÉS MÉTHODOLOGIQUES IDENTIFIÉES DURANT L'ÉLABORATION. VOUS LE RETROUVEREZ PONCTUELLEMENT TOUT AU LONG DE LA PARTIE 2.

1.2 Éléments de contexte

Une démarche participative menée en grande partie en pleine pandémie mondiale de Coronavirus : ralentissements puis adaptation numérique active.

L'élaboration du PCDR de Court-Saint-Etienne a été marquée par la pandémie de COVID-19 et son long retour à une vie « normale » post-COVID, ce qui a eu un impact sur la participation, sur l'implication de la CLDR (nombre de démissions) et sur l'allongement de sa durée. En effet, à partir du mois de mars 2020, les périodes de confinement avec interdiction ou fortes limitations des réunions en présentiel ont eu pour conséquence un retard de plus ou moins 6 mois sur le planning prévisionnel initial (4 mois d'interruption totale entre mars et juillet 2020).



Néanmoins, la mise en place de nouvelles méthodes de travail adaptées à la situation ont permis à l'élaboration de ne pas être mise à l'arrêt, voire d'être dynamisée, autant que faire se peut :

- Mise en place d'une enquête en ligne en période de confinement ;
- Organisation de plusieurs ateliers en ligne sur la plateforme FRW/Citizen Lab ;
- Création et diffusion de vidéos (bilan des consultations) ;
- Organisation de CLDR en ligne et/ou hybride sur zoom et via la plateforme FRW/Citizen Lab ;
- Réunions de travail en présentiel et/ou hybride dans le respect des mesures sanitaires ;
- Mise en place d'un Hackathon pour rassembler la phase de GT sur une demi-journée et ainsi gagner en efficience ;
- Création d'un espace en ligne privé à la CLDR sur la plateforme FRW pour leur permettre de suivre l'évolution des fiches projets + interagir / commenter les projets en dehors des séances de CLDR ;
- Création d'une carte en ligne (inventaire participatif) pour un projet du lot 0 (état des lieux de l'alimentation durable) et utilisation de QR Code en séance pour un encodage dynamique et collectif.

Dans ce contexte particulier, la Commune de Court-Saint-Etienne et la CLDR sont restées actives en démarrant, poursuivant et finalisant son élaboration sans perdre un temps trop conséquent. La dynamique et la confiance accordée dans les outils numériques proposés par la FRW a grandement facilité le travail d'accompagnement des agents de développement. Reste désormais à consolider dans les années à venir la CLDR, qui a manqué d'interactions et de moments informels en présentiel durant une (trop) grande partie de l'élaboration.

2. L'ORGANISME D'ACCOMPAGNEMENT : LA FONDATION RURALE DE WALLONIE

- La FRW accompagne les communes rurales wallonnes depuis 1979



La FRW est un organisme d'utilité publique, indépendant et pluraliste. Elle œuvre pour le développement des régions rurales de Wallonie par le soutien à des projets économiques, sociaux, culturels et environnementaux, dans une démarche durable.

En 1979 déjà, la FRW accompagnait les premières opérations pilotes de développement rural en Wallonie. Depuis, elle assure les différentes missions que la Région wallonne lui a confiées :

- Accompagnement des opérations de développement rural,
- Accompagnement des Communes sollicitant la subvention BiodiverCité,
- Facilitateur Plan bois-énergie pour le secteur public,
- Interface Leader,
- Assistance Territoire et Patrimoine,
- Ressources et expertise du milieu rural.

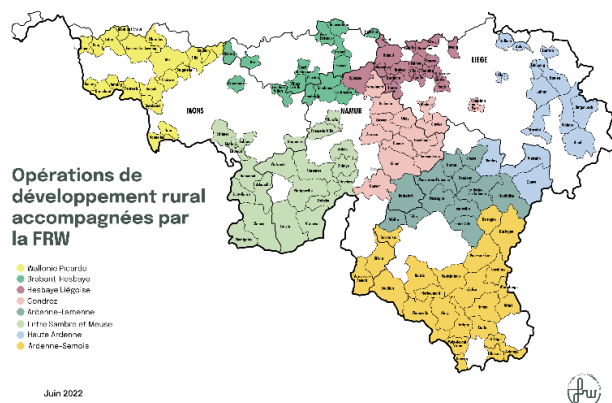
- L'équipe Brabant-Hesbaye accompagne la commune de Court-Saint-Etienne

Dans le cadre des opérations de développement rural, la FRW met à disposition des **135 communes** qu'elle accompagne des agents de développement intégrés dans une équipe pluridisciplinaire et formés en continu.

Ces agents favorisent la participation de tous par des entretiens, des réunions publiques et des enquêtes locales. Ils constituent un relais spécifique entre les habitants et le pouvoir communal, ainsi qu'entre le pouvoir communal et les différentes instances décisionnelles. Ils contribuent également à la rédaction du PCDR, à la recherche de subventions et à l'accompagnement des projets.

Les 8 équipes de la FRW sont réparties en Wallonie. Ces multiples implantations permettent aux agents de développement de bien connaître le terrain et les réalités du territoire sur lequel ils travaillent.

L'accompagnement de la commune de Court-Saint-Etienne est assuré par l'équipe Brabant-Hesbaye située à Louvain-la-Neuve (en vert sur cette carte), et plus particulièrement par Laetitia LAMARCQ et Nicolas BOSMANS.



Plus d'infos : www.frw.be

3. LES ÉTAPES CLEFS ET LE PILOTAGE COMMUNAL

3.1 Le pilotage communal

3.1.1 Les décisions officielles

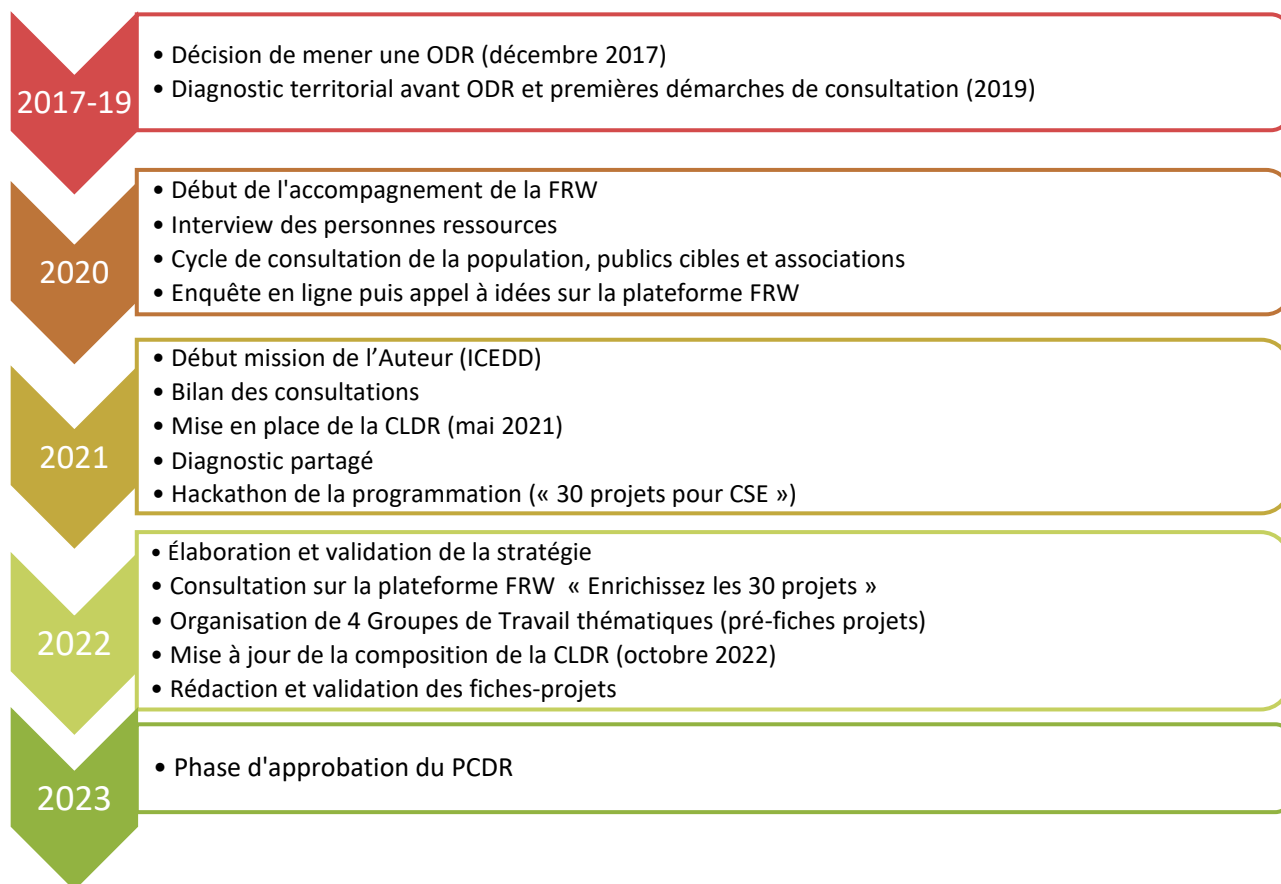
- 18/12/2017 : Décision du Conseil communal d'entamer une Opération de Développement Rural et de demander l'accompagnement FRW.
 - 04/11/2020 : Désignation de l'Auteur de PCDR
 - 23/02/2021 : Désignation de la CLDR par le Conseil communal
 - 06/07/2023 : Approbation par le Conseil communal de l'avant-projet de PCDR
- ➔ Les délibérations du Conseil communal figurent en [annexe 1](#)

3.1.2 Ligne du temps de l'élaboration du PCDR

L'élaboration du PCDR de Court-Saint-Etienne s'est déroulée en **un peu plus de 3 ans** (depuis le début du cycle de consultation de la population). Malgré le suivi rigoureux d'une ligne du temps ayant fait ses preuves d'un point de vue méthodologique, la pandémie de COVID-19 a fortement retardé le processus. Plus précisément, celle-ci a causé une interruption du processus participatif en présentiel pendant 4 mois (entre mars et septembre 2020).

Compte-tenu des retards exceptionnels liés à la pandémie COVID, on peut considérer que le temps d'élaboration du PCDR a eu lieu dans des délais « habituels ».

Ci-dessous, figure une version simplifiée de cette ligne du temps reprenant les grandes étapes de l'élaboration du PCDR de Court-Saint-Etienne



3.2.3 Les réunions de pilotage

Tout au long de l'élaboration, de nombreuses réunions de pilotage ont été organisées :

- Des réunions de coordination concernant des choix stratégiques ou des étapes importantes d'avancement ont réuni la Commune, le bureau d'étude, la FRW et le cas échéant les services extérieurs de SPW-ARNE (7 rencontres organisées)
- Des réunions de concertations ont régulièrement été organisées entre la Commune et la FRW pour traiter de points plus techniques/opérationnels d'avancement. Dans certains cas, le bureau d'étude ICEDD a également participé à cette réunion (20 rencontres organisées)
- Des réunions techniques ont également été organisées entre la FRW et l'Auteur de PCDR (ICEDD) pour discuter de l'avancement méthodologique ou rédactionnel de l'élaboration du PCDR ou encore pour préparer certaines rencontres avec la Commune ou la CLDR (6 rencontres organisées + échanges ponctuels sur Teams)

Ces réunions ont permis une réelle concertation entre les différents acteurs impliqués dans l'élaboration du PCDR.

➔ Listing complet des réunions de pilotage en [annexe 2](#)

3.2.4 L'implication du Conseil communal

Les membres de la CLDR issus du Conseil communal ont eu l'occasion, à travers les différentes réunions CLDR, de participer aux réflexions et décisions dans l'élaboration du PCDR. Ils avaient également pour mission de jouer leur rôle de relais auprès des groupes politiques desquels ils sont issus. Afin de compléter cette information, le Conseil communal a reçu une information générale sur l'ODR le 18 février 2019

3.2.5 L'implication de l'administration communale

Afin d'impliquer au maximum les différents services de l'administration communale dans le processus d'élaboration, le Directeur général a tout d'abord été interviewé le 11/02/20 lors du cycle d'interviews de personnes ressources (voir p11, point 4.1).

Par ailleurs, une réunion de travail a été organisée le 31 mars 2022 avec des représentants du personnel communal (en ligne - 7 participants). Cette réunion avait pour objectifs :

- d'informer le personnel communal sur l'Opération de Développement Rural et l'élaboration du PCDR de Court-Saint-Etienne ;
- de présenter brièvement les contours du futur PCDR ;
- de recueillir l'avis technique des participants sur les 30 projets pressentis du PCDR.

➔ Voir le compte rendu de la rencontre en [annexe 3](#).

Lors de la phase d'écriture des fiches-projets (entre juillet 2022 et janvier 2023), de nombreux échanges / rencontres techniques ont eu lieu entre l'ICEDD et les agents communaux concernés.

Enfin, les premières versions de fiches projets ont été envoyées en novembre au Directeur général pour diffusion et avis auprès des agents communaux concernés.

4. L'INFORMATION ET LA MOBILISATION DES FORCES VIVES LOCALES



La première étape de l'ODR a consisté à rencontrer et informer les différents acteurs du démarrage de la dynamique dans leur commune afin qu'ils puissent pleinement s'y impliquer. Ces acteurs sont des relais privilégiés d'information vers la population. Cette information était également une bonne occasion pour les agents de la FRW de se faire connaître et de préciser leur mission d'accompagnement de la Commune. Dans certains cas, l'information s'est doublée d'un premier échange de vues qui a également permis d'alimenter la consultation.

4.1 Interview de personnes ressources

Au démarrage du processus participatif, de janvier à juin 2020, les agents de développement de la FRW ont rencontré **17 personnes ressources** du territoire.

Objectifs :

- Permettre aux agents de développement d'avoir une meilleure connaissance du territoire et de mieux le comprendre en rencontrant des acteurs clés de la commune ;
- Obtenir, avant les consultations de la population, des premières données dites « subjectives » sur les atouts, faiblesses et enjeux possibles du territoire (pré-diagnostic) ;
- Faire connaître l'Opération de Développement Rural (ODR) et donner l'envie de participer.

Méthodologie :

La liste des personnes-ressources a été fixée en concertation avec le Collège communal, en tenant compte d'une diversité des secteurs de la vie locale. La plupart des acteurs ont été rencontrés en présentiel. Les deux derniers ont été contactés par mail lors de la période de confinement, avec en pièce jointe le canevas d'entretien à remplir.

Liste des personnes ressources rencontrées :

Personnes ressources	Fonctions	Dates
Stéphane RAVET	Echevin des Travaux	31/01/20
Séverine OLEFFE	Echevine	6/02/20
Jérémy GUYON	Chargé de mission - Contrat de Rivière Dyle-Gette	6/02/20
Julien LESCEUX	Représentant de Transition-en-Court	7/02/20
Mary-Line ROMAIN	Echevine	10/02/20
Michael GOBLET-D'AVIELLA	Bourgmestre	11/02/20
Frédéric PETRE	Directeur Général	11/02/20
Jean-Philippe LEFIN	Représentant local de Natagora	13/02/20
Isabelle LAMFALUSSY Christian ALEN	Le Patrimoine Stéphanois A.s.b.l	14/02/20
Myriam MASSON Françoise KOLEN	Centre Culturel Brabant-Wallon	21/02/20
Joël COPPENS	Responsable du Parc à Mitrailles (PAM Expo)	21/02/20
Walter FELTRIN	Représentant local d'Oxygène	28/02/20
Th. D'HULST	Domanoy SA – Domaine Boël	12/03/20
Michel TRICOT	Représentant local du groupe ECOLO	11/04/20
Florence COLS	Représentante de la locale du GRACQ	22/06/20

➔ L'interview s'est déroulé en suivant un canevas identique, consultable en [annexe 4](#)

Résultats :

- ➔ La synthèse de ces rencontres figure en [annexe 4](#) et comprend :
- un tableau AFOM des ressentis sur la situation existante de la commune
 - des pistes d'enjeux pour le territoire ainsi qu'une identification de lieux stratégiques
 - des idées de projets

Ces informations ont servi de première base pour établir un diagnostic territorial partagé et pour alimenter les réflexions ultérieures sur la stratégie de développement.

4.2 Information et consultation de la CCATM

Parallèlement aux interviews des personnes ressources et à la première réunion de consultation villageoise, une rencontre d'information et de consultation a été organisée le 3/03/2020 avec la CCATM.

Méthodologie :



Dans un premier temps, la FRW a présenté aux membres de la CCATM le déroulement d'une Opération de Développement Rural.

Un temps de questions/réponses a permis d'éclairer les membres sur les concepts de « maison rurale », « atelier rural » ou encore « logements tremplins ».

En deuxième partie de réunion, la FRW a demandé aux membres de la CCATM de s'exprimer sur les points stratégiques à l'échelle de la commune.

Des gommettes ont été distribuées aux participants pour situer les projets potentiels sur la carte.

Résultats :

L'exercice proposé a permis de faire ressortir **16 idées de projets sur l'ensemble du territoire.**

➔ Le compte rendu de cette réunion est consultable en [annexe 5](#)

5. DÉMARCHES PARTICIPATIVES PRÉALABLES À L'ODR : LE DIAGNOSTIC TERRITORIAL (2019)

5.1 Rappel du contexte

Préalablement au démarrage de l'Opération de Développement Rural en 2020, la Commune de Court-Saint-Etienne a commandé en 2019 à la société AGORA la réalisation d'un diagnostic territorial.

Celui-ci devait servir de base pour la réalisation de plusieurs outils stratégiques à venir : le Plan Stratégique Transversal 2019-2024, la déclaration de politique du logement, la définition ultérieure d'un schéma de développement communal, le programme communal de développement rural, la révision éventuelle du plan communal de mobilité, ...

Ce diagnostic territorial constitue donc la partie 1 de ce PCDR.

5.2 Démarches participatives dans le cadre du diagnostic territorial

La réalisation du diagnostic territorial en 2019 s'est accompagnée d'une première série de démarches participatives ayant pour but d'impliquer les habitants dans le processus et de recueillir une première base d'informations dites « subjectives », c'est-à-dire se basant sur le ressenti des habitants.

Les démarches participatives menées lors de cette phase furent :

- **l'envoi d'un questionnaire « toutes-boîtes »** (4.900 boîtes postales)
 - **625 questionnaires** furent retournés à l'administration communale, soit un taux de participation de 15%
- **l'organisation de 6 ateliers thématiques de réflexion en mars 2019 avec invitations ciblées de personnes ressources**
 - Au total, **50 personnes ont participé** à ce cycle d'ateliers

Le profil des participants et les résultats se trouvent en **partie 1, page 8 à 15**.

6. CONSULTATION DE LA POPULATION

La consultation de la population est une phase importante de l'ODR. Elle constitue en effet le premier contact élargi avec les citoyens.

Objectifs :

- Donner une information générale aux citoyens sur les ODR, leur intérêt, leur déroulement.
- Faire réagir les participants sur le diagnostic territorial réalisé par AGORA en 2019 (l'Auteur de PCDR n'ayant été désigné qu'après les consultations de la population) et d'ainsi fournir les éléments pour un diagnostic participatif.
- Mobiliser les citoyens dans la durée en les invitant à candidater et à participer aux travaux de la Commission Locale de Développement Rural.

Point d'attention COVID-19 :

En raison de la pandémie de COVID-19, la phase de consultation de la population à Court-Saint-Etienne a été plus longue qu'initialement prévue. Quatre mois d'interruption sont à noter entre mars et juillet 2020. Cette période de pause a permis de repenser les techniques de consultations avec les relais communaux et d'ajuster différents outils et méthodes en ligne entre Citizen-Lab et la FRW. Au final, la consultation de la population et des public-cibles s'est déroulée de mars 2020 à janvier 2021.

Tableau chronologique récapitulatif des démarches de consultation :

Date	Type de démarche	Lieu
10/03/20	Consultation villageoise en présentiel	Court-Saint-Etienne Centre (1/2) <i>Salle Defalque</i>
Du 01/07/20 au 20/09/20	Consultation en ligne : enquête sur les enjeux du territoire	Plateforme participative https://participation.frw.be
21/09/20	Consultation en ligne : lancement d'un appel à idées	Plateforme participative https://participation.frw.be
21/09/20	Consultation villageoise en présentiel	Court-Saint-Etienne Centre (2/2) <i>Salle Defalque</i>
01/10/20	Consultation villageoise en présentiel	Habitants de Tangissart <i>Salle Notre-Dame</i>
08/10/20	Consultation villageoise en présentiel	Habitants de La Roche <i>Salle Gaston Scaillet</i>
12/10/20	Consultation villageoise en présentiel	Habitants de Beurieux et Le Ruchaux <i>Salle Defalque</i>
07/12/20	Consultation en ligne des associations	Atelier numérique de la plateforme participative https://participation.frw.be
14/12/20	Consultation villageoise en ligne	Atelier numérique de la plateforme participative https://participation.frw.be
20/12/20	Consultation en ligne : clôture de l'appel à idées	Plateforme participative https://participation.frw.be
21/01/21	Consultation en ligne des directions d'école	Atelier numérique de la plateforme participative https://participation.frw.be

6.1 Les réunions de consultations

6.1.1 Les réunions villageoises en présentiel (mars – octobre 2020)



Planification et fréquentation :

5 réunions de consultations villageoises ont été organisées en présentiel entre mars et octobre 2020. À noter que les habitants de Beurieux et du Ruchaux ont été invités à participer à la réunion dans la salle Defalque (à Court-Saint-Etienne Centre), aucune salle de grande capacité n'étant disponible dans ces hameaux.



L'aggravation de la crise sanitaire (confinements à plusieurs reprises) a eu pour conséquence l'annulation de deux réunions villageoises. Pour autant, le processus de consultation n'a pas été annulé mais adapté. Les habitants des hameaux de Sart-Messire-Guillaume, Faux, Limalges, Wisterzée et du Haut de Suzeril ont été invités à participer ensemble à la consultation villageoise en ligne organisée le 14 décembre 2020.

Tableau 1 : Consultations villageoises en chiffres

Date	Lieu de consultation	Nombre de participants
10/03/20	Court-Saint-Etienne Centre – Salle Defalque (1/2)	24
21/09/20	Court-Saint-Etienne Centre – Salle Defalque (2/2)	25
01/10/20	Habitants de Tangissart – Salle Notre-Dame	34
08/10/20	Habitants de La Roche – Salle Gaston Scaillet	14
12/10/20	Habitants de Beurieux et Le Ruchaux – Salle Defalque	40
		TOTAL : 137

Méthodologie :

Afin de respecter les impositions sanitaires, la méthode de consultation « traditionnelle » (avec déplacements et exercices de créativité) a dû être simplifiée et adaptée en plénière, l'organisation en sous-groupes étant difficilement envisageable (capacité d'accueil des salles assez restreinte)¹.

Dans ce contexte « limitant », les réunions villageoises se sont déroulées selon le canevas méthodologique suivant :

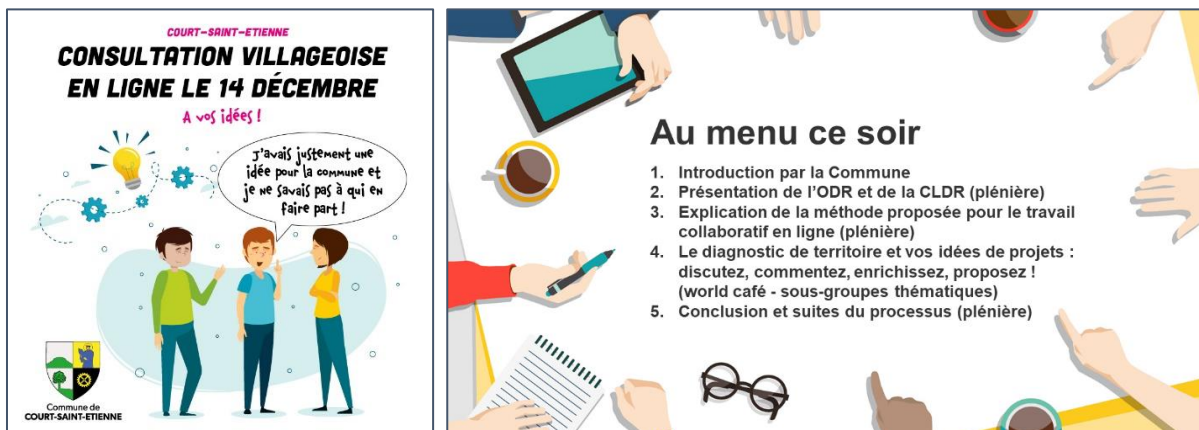
- Mot d'introduction de la Commune.
- Information sur l'ODR : PowerPoint de présentation sur l'ODR (simple et illustré).
- Candidature CLDR : la FRW explique ce qu'est une CLDR, son rôle et propose aux participants de porter une marque d'intérêt via un formulaire papier ou en ligne sur le site de l'ODR.

¹ Seule la première réunion à Court-Saint-Etienne Centre (10 mars 2020) a permis des déplacements. Les participants circulaient librement et pouvaient nuancer individuellement le diagnostic (remarques sur les forces et faiblesses). Pour finir, ils notaient leurs idées de projets directement sur les affiches des grandes thématiques.

- Brainstorming sur le Diagnostic Territorial : consultation par thématiques et idées de projets. La FRW présente tout d’abord les grandes lignes du diagnostic territorial réalisé par AGORA en 2019 et expose le déroulement du temps de travail collectif. 5 grandes thématiques sont abordées succinctement, chacune durant 15 minutes. L’objectif est de faire réagir les participants sur les éléments clés du diagnostic territorial d’AGORA. Pendant un peu plus d’une heure, les habitants sont amenés à s’exprimer en plénière pour ajouter des atouts/points forts et des faiblesses. À la fin de chaque thème, les habitants sont également invités à inscrire sur des papiers de couleur leurs idées de projets, qu’ils déposeront à la fin de la soirée dans une urne située à la sortie. Cette « foire aux idées » a permis d’alimenter les réflexions dans les phases ultérieures de l’élaboration du PCDR (notamment l’Hackathon).
- Fin de réunion : prochaines rencontres et outils de participation en ligne. Pour terminer, la FRW rappelle l’appel à candidature pour la CLDR et encourage les participants à informer les citoyens des prochaines rencontres villageoises et des outils de participation en ligne (appel à idées en cours sur la plateforme FRW + atelier en ligne fin 2020).

→ Les comptes rendus des réunions de consultations villageoises figurent en annexe 5

6.1.2 Consultation villageoise – Atelier en ligne – 14/12/20



De nouvelles restrictions sanitaires survenues fin octobre 2020 ont contraint la Commune et l’organisme d’accompagnement à annuler les deux dernières réunions villageoises prévues en présentiel pour les habitants de de Sart, Faux, Suzeril, Limauges et Wisterzée. Ces rencontres ont été réorganisées via un atelier interactif en ligne qui s’est tenu le 14 décembre 2020. Le module d’atelier utilisé est celui lié à la plateforme <https://participation.frw.be> (développé par la société Citizen Lab).

Méthodologie :

Par cohérence, le canevas méthodologique suivi fut similaire à celui des consultations en présentiel. Toutefois, l’animation a été adaptée aux possibilités des ateliers en ligne :

- Mot d’introduction de la Commune.
- Information sur l’ODR : PowerPoint de présentation sur l’ODR (simple et illustré).
- Candidature CLDR : la FRW explique ce qu’est une CLDR, son rôle et propose aux participants de porter une marque d’intérêt via un formulaire en ligne sur le site de l’ODR.
- Brainstorming sur le Diagnostic Territorial : consultation par thématiques et idées de projets.



5 sous-groupes sont organisés sur la plateforme en ligne grâce à une répartition aléatoire des participants. Dans chaque sous-groupe, un modérateur FRW se charge de l'animation et du compte rendu des échanges. Selon la méthode du world café (3 tours de 15 minutes), les participants abordent trois thématiques de leur choix, en changeant de salle sur la plateforme en ligne. L'objectif des séances d'échanges est de faire réagir les participants en sous-groupe sur les éléments clés du diagnostic territorial d'AGORA. Les habitants sont amenés à « liker » les constats lorsqu'ils sont d'accord et à ajouter des points forts et des faiblesses. Ils peuvent aussi nuancer les constats. Ensuite, ils échangent entre eux et proposent leurs idées de projets. Ceux-ci sont ajoutés directement en ligne sur des « post-its » virtuels par le modérateur. Au terme du troisième temps de travail, soit 45 minutes, les participants sont automatiquement redirigés en plénière pour la conclusion.

- Fin de réunion : prochaines rencontres et outils de participation en ligne. Pour terminer la consultation, la FRW rappelle l'appel à candidature pour la CLDR et des outils de participation en ligne (appel à idées en cours sur la plateforme FRW).

Résultats :

Cet atelier a été suivi par 20 participants, hors animation FRW.

→ Le compte rendu de la consultation villageoise en ligne figure en [annexe 5](#)

6.1.3 Consultation des associations – atelier en ligne (7/12/2020)



Objectifs :

La rencontre des associations actives à Court-Saint-Etienne vise à les consulter pour cerner leurs besoins, comprendre les difficultés qu'elles peuvent rencontrer par rapport à différents aspects de la vie associative et connaître leurs idées de projets.

Méthodologie :

La trame méthodologique utilisée diffère de celle des consultations villageoises :

- Introduction : introduction par l'Echevin à l'environnement et Président du C.P.A.S
- Présentation ODR/PCDR/Appel à candidatures CLDR : PowerPoint de présentation sur l'ODR par la FRW.
- Présentation de quelques exemples de projets issus de PCDR directement liés à la vie associative : la FRW apporte ainsi un éclairage sur ce que le PCDR peut apporter concrètement à la vie associative locale.



- Consultation des associations en sous-groupes :
3 sous-groupes sont organisés sur la plateforme en ligne grâce à une répartition aléatoire des participants. Dans chaque sous-groupe, un modérateur FRW se charge de l'animation et du compte rendu des échanges.
Durant une heure, 4 thématiques associatives sont abordées, chacune durant 15 minutes :
 - Les activités associatives à Court-Saint-Etienne
 - Les partenariats
 - Les moyens matériels et humains
 - La communication**L'objectif de la séance d'échanges est de faire réagir les participants sur une série de questions guides. Pendant une heure, les associations discutent entre elles de leurs situations, leurs besoins et soumettent également des idées de projets, si elles en ont.**
- Conclusion et suites : avant de clôturer la rencontre, la FRW remercie l'ensemble des participants pour leurs contributions. La synthèse des besoins et idées de projets sera envoyée aux associations via le compte rendu. La FRW rappelle l'appel à candidature pour la CLDR ainsi que l'appel à idées en cours via la plateforme participation.frw.be. Elle explique les prochaines étapes dans l'élaboration du PCDR. La séance se termine par un temps de questions/réponses.

Résultats :

Cet atelier en ligne a réuni 18 représentants d'associations locales différentes.

➔ Le compte rendu de la réunion avec les associations figure en annexe 5

6.1.4 Consultation des directions d'écoles – atelier en ligne (21/01/2021)



Objectifs :

La Commune a marqué l'intérêt de consulter les écoles afin d'affiner le diagnostic territorial, de cerner les besoins de ce public et de les associer à la dynamique de l'Opération de Développement Rural.

Méthodologie :

- Introduction par la commune et la FRW
- Présentation ODR/PCDR/CLDR : PowerPoint de présentation sur l'ODR par la FRW.
- Présentation de quelques exemples de projets issus de PCDR directement liés aux écoles et/ou aux jeunes : la FRW apporte ainsi un éclairage sur ce que le PCDR peut apporter concrètement à ces publics.



- Consultation des directions d'écoles :

L'objectif de la séance d'échanges est de faire réagir les participants sur une série de questions guides. Les responsables discutent entre eux ainsi qu'avec la FRW et la Commune de leurs situations, leurs besoins et soumettent également des idées de projets, s'ils en ont. Durant 1h, 4 thématiques sont ainsi abordées succinctement, chacune durant 15 minutes :

- La mobilité des élèves vers vos sites scolaires
- Vos projets en lien avec le développement durable
- La vie locale : vos projets et partenariats à Court-Saint-Etienne
- L'avis des enfants sur leurs activités et leurs besoins

- Conclusion et suites.

Résultats :

La réunion a été suivie par 6 directions d'écoles, hors animation FRW.

→ Le compte rendu de la réunion figure en annexe 5

6.2 Consultation en ligne via la plateforme participative <https://participation.frw.be>

6.2.1 Étape 1 - Enquête sur les nouveaux enjeux à Court-Saint-Etienne (juillet-septembre 2020)

ENQUÊTE EN LIGNE
DU 1ER JUILLET AU 20 SEPTEMBRE 2020

LES NOUVEAUX ENJEUX
DE LA COMMUNE DE COURT-SAINT-ETIENNE
DONNEZ VOTRE AVIS !

En cette période de dé-confinement progressif, le cycle des six consultations villageoises a été reprogrammé en septembre et octobre 2020. En prémisses de celles-ci, nous vous invitons à nous faire connaître brièvement votre point de vue sur le territoire de Court-Saint-Etienne et ses nouveaux enjeux.

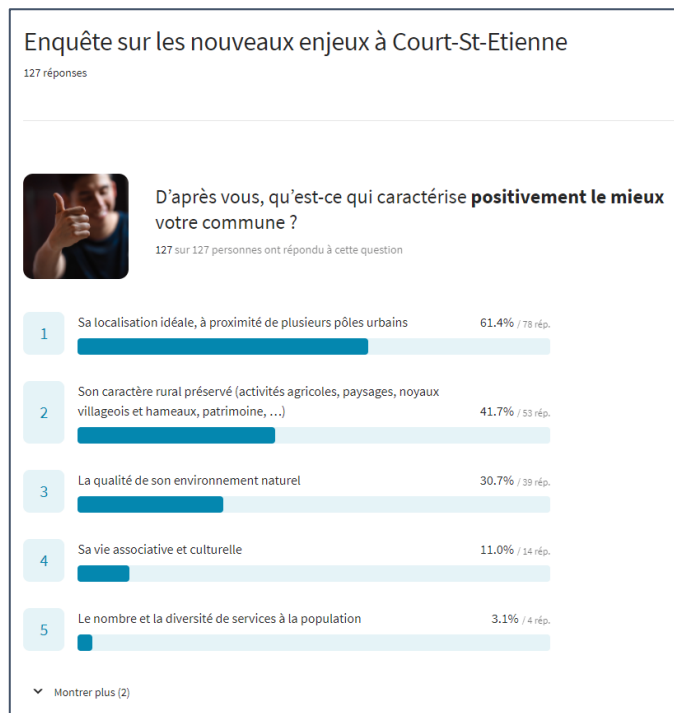
COMMENT FAIRE ?

C'est très simple : Répondez aux quelques questions en faisant défiler les pages de l'enquête intégrée sur la plateforme.

Suivez votre intuition...
Cela ne prendra pas plus de 5 minutes !
Merci pour votre participation.

PLUS D'INFOS SUR LES NOUVELLES DATES DE CONSULTATIONS ?
Cliquez au-dessus sur l'onglet "Événements"

C'EST PARTI ENQUÊTE CI-DESSOUS !



Durant la première période de confinement, une enquête en ligne a été proposée par la FRW à la Commune afin de maintenir la dynamique des consultations villageoises qui venait d'être lancée (une seule réunion avait alors eu lieu en mars).

Son objectif était d'obtenir un premier avis sur les nouveaux enjeux de la Commune et de faire connaître à la population les consultations villageoises à venir lors du déconfinement. Cette enquête visait également à mobiliser un public qui ne se déplacerait pas nécessairement en réunion.

L'enquête a été lancée sur la plateforme FRW du 1er juillet au 20 septembre 2020.

Résultats :

Cette enquête a permis de consulter 127 personnes. Sur le fond, elle a également permis de :

- recueillir des premières tendances sur les atouts, faiblesses et sentiment d'appartenance,
- collecter des enjeux prioritaires par grandes thématiques,
- récolter des avis et des propositions sur les endroits stratégiques de développement et sur des projets concrets à développer.

Les résultats ont été affichés en ligne ([visibles sur cette page](#)) et ont été transmis à chaque participant dont l'adresse mail avait été communiquée sur la plateforme FRW.

6.2.2 Étape 2 - Appel à idées (septembre – décembre 2020)

L'enquête en ligne sur les enjeux a été immédiatement suivie d'un appel à idées de projets qui s'est déroulé du 21 septembre 2020 au 20 décembre 2020. Le début de cette période coïncide avec la courte reprise de consultations en présentiel (en octobre 2020).

Objectifs :

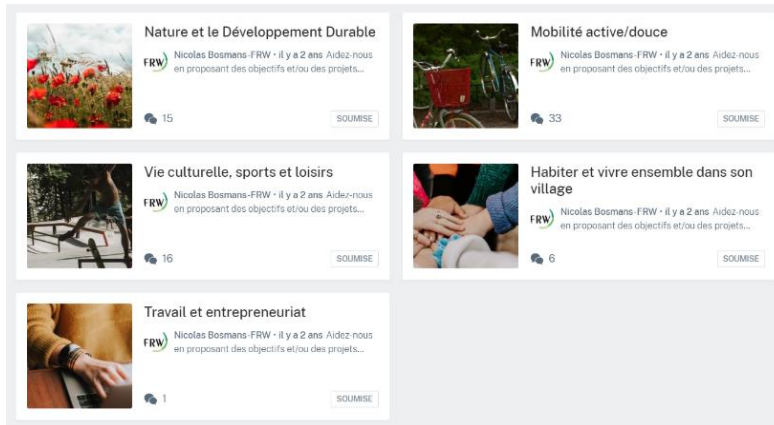
Cette seconde étape en ligne poursuivait plusieurs objectifs :

- Faire connaître à la population les consultations villageoises programmées en présentiel (même si certaines d'entre elles ont dû être par la suite reprogrammées en ligne en raison de la situation sanitaire).
- Permettre aux habitants de partager leurs idées de projets concrets en lien avec différentes thématiques, complémentairement aux consultations villageoises.
- Mobiliser un public qui ne se déplacerait pas nécessairement en réunion.

Méthodologie :

Concrètement, il était proposé aux participants de :

- déposer des idées de projets répondant aux enjeux du territoire, et ce en étant le plus concret, précis et concis.
- réagir par des commentaires aux idées proposées par d'autres participants.



Résultats :

L'appel à idées sur la plateforme participative a permis de :

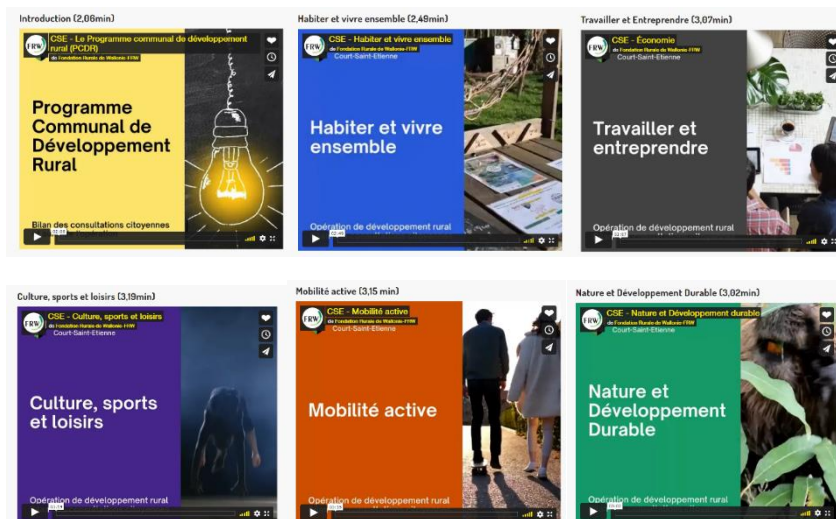
- mobiliser 28 participants
- récolter 71 idées de projets et/ou commentaires sur 5 grandes thématiques.

6.3 Bilan des consultations

Durant deux années, 1.011 participations ont été enregistrées, que ce soit lors de l'enquête toutes-boîtes et d'ateliers réalisés par le bureau d'étude AGORA en 2019 (675 participations) ou lors des différentes consultations physiques et en ligne qui ont eu lieu en 2020 dans le cadre de l'ODR (336 participations). Toutes ces rencontres et enquêtes ont permis de débattre sur les atouts et faiblesses du territoire du diagnostic territorial de Court-Saint-Etienne et ont permis également de récolter **446 idées de projets pour Court-Saint-Etienne**.



Le bilan des résultats des consultations a été résumé par la FRW via des capsules vidéo de quelques minutes disponibles sur le site internet de l'ODR : <https://www.cse2030.info/resultatsconsultations.html>. Celles-ci ont été mises en ligne en mars 2021.



➔ Les résultats complets figurent en annexe 5 :

- Dans les comptes rendus des différentes rencontres
- Dans les tableaux de synthèse des idées

7. LA COMMISSION LOCALE DE DÉVELOPPEMENT RURAL

La CLDR s'est réunie à fréquence régulière, à chaque étape de l'élaboration du PCDR et de sa stratégie.

Pendant la phase d'élaboration du PCDR, la CLDR a donné lieu à :

- 11 séances plénières
- 1 demi-journée de réflexion stratégique « Hackathon » (CLDR élargie aux habitants)
- 4 soirées thématiques sur les fiches projets (CLDR élargie aux habitants)
- Lot 0 :
 - 1 soirée « état des lieux participatif de l'alimentation durable » (projet lot 0.3)
 - Diverses réunions, rencontres et événements autour des autres projets du lot 0 (ambassadeurs de la plantation, incroyables comestibles, dynamique zéro déchet, marché des producteurs, fête de la musique...)

7.1 Appel à candidatures

La population a été invitée à se manifester à plusieurs reprises en vue de constituer la nouvelle CLDR :



- Lors des différentes réunions du cycle de consultation de la population qui s'est déroulé entre mars et décembre 2020.

- Un appel à candidatures public a par ailleurs été lancé par la Commune en novembre et décembre 2020 via différents canaux de communication : site internet de l'ODR www.cse2030.info, actualité sur le site internet communal, newsletter communale de novembre 2020, bulletin communal de décembre 2020, publications sur la page Facebook communale.

L'appel à candidatures s'est clôturé le 20/12/20. Au total, **43 candidatures citoyennes valides** ont été enregistrées.

7.2 Désignation et composition

Toutes les candidatures reçues au terme de l'appel à candidature ont été acceptées. 9 élus forment également ce qu'on appelle le « quart communal ».

La désignation des 52 membres de la CLDR a eu lieu le 23 février 2021 en Conseil communal.

Le Bourgmestre a cédé la Présidence de la CLDR à Jean-Christophe Jaumotte, Echevin du développement rural.

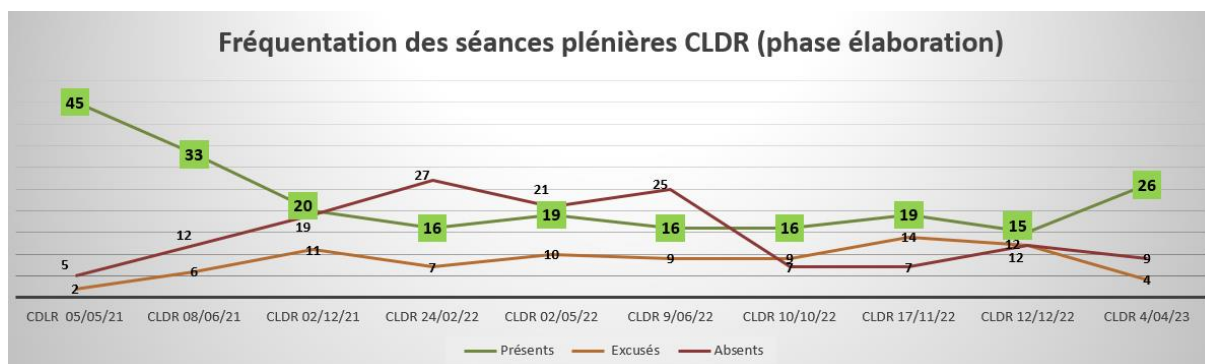
La CLDR a été installée le 5 mai 2021.

7.4 Fréquentation de la CLDR

Après une installation ayant rassemblé 45 participants, les réunions ont connu en début d'élaboration une baisse de fréquentation pour se stabiliser autour de 20 participants par réunion.

Un noyau d'une trentaine de membres réguliers a continué malgré le contexte à participer activement à l'élaboration du PCDR.

Sur l'entièreté de la période d'élaboration, la moyenne de participation aux réunions fut de 21 membres / réunion.



7.5 Construction du PCDR et réunions de la CLDR

L'élaboration du PCDR a représenté 11 réunions plénières de la CLDR et 5 réunions de travail thématiques ouvertes aux habitants (sans compter les réunions liées au lot 0). Ces réunions se sont déroulées de mai 2021 à avril 2023.

→ Tous les comptes rendus des réunions de la CLDR sont consultables en [annexe 6](#)

Tableau synthétique des sujets principaux traités lors des réunions de la CLDR durant l'élaboration du PCDR

DATE	THÈME		Mode de réunion
05/05/21	Mise en place de la CLDR et diagnostic partagé	Séance plénière : Installation CLDR, résultats du cycle de consultation de la population	En ligne (zoom)
08/06/21		Séance plénière : Validation diagnostic partagé et enjeux de développement	Atelier interactif en ligne (plateforme FRW)
02/10/21	Elaboration de la stratégie et sélection des projets	<i>Hackathon ouvert à la population</i>	En présentiel
02/12/21		Séance plénière : Analyse de l'Hackathon et définition d'une ossature de stratégie	Atelier interactif en ligne (plateforme FRW)
24/02/22		Séance plénière : Validation de l'ossature de stratégie de développement	En mode hybride : en présentiel (avec restrictions COVID de déplacements) + Zoom
02/05/22		Séance plénière : Affinage du profil des projets en vue de leur programmation dans le temps	En présentiel

09/06/22		Séance plénière : Validation d'une base de programmation des projets dans le temps	En présentiel
10/10/22		Séance plénière élargie aux habitants : Présentation du complément de diagnostic environnemental commandé par la Commune dans le cadre de l'élaboration du PCDR..	En présentiel
06/09/22	Rédaction des fiches-projets	<i>Soirée thématique « mobilité active » (ouverte aux habitants/acteurs locaux)</i>	En présentiel
03/10/22		<i>Soirée thématique « espaces publics » (ouverte aux habitants/acteurs locaux)</i>	En présentiel
17/10/22		<i>Soirée thématique « environnement » (ouverte aux habitants/acteurs locaux)</i>	En présentiel
17/11/22		Séance plénière : Avis sur les fiches-projets du lot 1	En présentiel
22/11/22		<i>Soirée thématique « agriculture » (ouverte aux habitants/acteurs locaux)</i>	En présentiel
12/12/22		Séance plénière : Avis sur les fiches-projets des lot 2 et 3	En présentiel
04/04/23		Approbation avant-projet	Séance plénière : approbation de l'avant-projet de PCDR et choix de la première demande de convention Développement rural
21/05/23	Programme de travail 2023	Séance plénière : présentation du budget participatif dans le cadre du DR (lot 0), programme de travail 2023 de la CLDR et appel à projet BiodiverCité	En présentiel

8. VALIDATION DU DIAGNOSTIC PARTAGÉ ET DES ENJEUX DE DÉVELOPPEMENT

Au vu de l'écart de 6 mois entre la fin du cycle de consultation de la population et le début des travaux de la CLDR, il semblait important que la CLDR se soit bien imprégnée et adhère au diagnostic territorial, celui-ci constituant la base de réflexion pour la stratégie de développement.

Aussi, les deux premières réunions de la CLDR furent consacrées à une présentation, une analyse et un avis concernant le diagnostic partagé et les enjeux de développement qui en ressortent.



CLDR du 05 mai 2021 : Installation de la CLDR, retour sur les résultats de la consultation de la population



Au vu de la pandémie de COVID19 et des mesures sanitaires en vigueur à ce moment, cette séance plénière a été organisée en visio-conférence.

Après une installation officielle de la CLDR et un rappel du cadre de fonctionnement, une partie de la réunion est consacrée à un retour sur les résultats de la consultation de la population.

Nombre de participants : 45

Méthodologie :

Le bilan des consultations a été résumé en quelques minutes via des capsules vidéo [disponibles sur le site internet de l'ODR www.cse2030.info](http://www.cse2030.info). La CLDR a été invitée à visionner ces vidéos préalablement à la séance.



Un quizz « vrai » ou « faux » est proposé à la CLDR, sur chacune des 5 thématiques, afin de partager un moment ludique et de se remémorer les points importants du diagnostic. Pour chaque question, la CLDR est invitée à cliquer, via le bouton « réactions », sur le pouce quand l'affirmation est vraie ou sur le smiley qui rigole quand l'affirmation est fausse.

Ce retour ludique a permis également de susciter des questions et un échange après le quizz.

QUIZZ : VRAI ou FAUX ? (1/5)

1. Les bâtiments à Court-Saint-Etienne sont majoritairement classés en PEB A, B et C.
2. Le réaménagement des places de village est au cœur de vos préoccupations. Les demandes sont fortes à Tangissart, à la Roche et à Beurieux. A Limauges aussi, car il n'y a plus d'espaces de rencontres.
3. Les habitants de Tangissart souhaitent la création d'une discothèque dans le cœur du village.



QUIZZ : VRAI ou FAUX ? (4/5)

1. La Commune a signé « la Convention des Maires ». Un plan d'action en faveur de l'Energie et du Climat concrétisera prochainement leur engagement.
2. La biodiversité est galopante. Les sites d'intérêt biologique n'ont plus besoin d'être protégés. Il ne faut plus en créer car la faune et la flore envahissent les stéphanois.
3. Un des projets souhaité en énergie durable : réaliser une étude pour créer une coopérative locale d'électricité (éolienne citoyenne p.ex)





CLDR du 08 juin 2021 : Présentation et avis sur le diagnostic partagé et les enjeux de développement

Méthodologie :

Les dernières versions de parties 1 et 3 du PCDR ont été envoyées préalablement aux membres en document préparatoire avec l'invitation.

Au vu du volume et de la quantité d'information à traiter, le travail de réflexion a été sérié de la manière suivante :

- La partie 1 qui, pour rappel, a été réalisée en 2019 dans le cadre d'un diagnostic territorial (Auteur AGORA) préalable à l'ODR a été envoyée « pour mémoire » et pour aider à comprendre la partie 3 (diagnostic participatif). Néanmoins, les membres de la CLDR ont été invités à envoyer par mail à l'Auteur de PCDR leurs remarques ponctuelles concernant cette partie en vue de son actualisation.
- La partie 3 a fait par contre l'objet d'un temps de travail en séance. Les membres ont été invités à faire part de leurs remarques principales/importantes. Les remarques secondaires/ponctuelles étaient quant à elle à envoyer par mail directement à l'Auteur.

La réflexion sur le diagnostic partagé s'est déroulée en plusieurs temps :

- Temps 1 : présentation du diagnostic partagé par l'Auteur
- Temps 2 : Avis de la CLDR en plénière
- Temps 3 : Présentation des 7 enjeux de développement pour le territoire à l'horizon de dix ans par l'Auteur.
- Temps 4 : temps de travail en sous-groupes (15 minutes) : répartition aléatoire sur l'espace en ligne des participants pour discuter d'un enjeu et répondre à une série de questions posées. Un rapporteur écrit dans chaque sous-groupe brièvement la synthèse des remarques et suggestions dans l'encart dédié
- Temps 5 : retour en plénière et avis collectif

Résultats :

De manière générale, les enjeux ont été soutenus et validés par la CLDR, moyennant quelques ajouts, remarques et points d'attention à prendre en compte pour la suite des réflexions.

Enjeux finaux définis suite à la CLDR du 8/06/21 :

Enjeux

PCDR Court-Saint-Etienne
Stratégie de Développement 3
V01.2022

- 1 Gérer et sécuriser les déplacements
- 2 Protéger et gérer les ressources naturelles
- 3 Soutenir le secteur agricole
- 4 Créer des lieux de vie et infrastructures collectives
- 5 Développer les activités économiques et touristiques
- 6 Mettre la communication au service des habitants

Les enjeux initiaux n°2 (environnement) et n°4 (économie circulaire) ont été regroupés.

➔ Pour rappel, tous les comptes rendus de réunion de la CLDR se trouvent en annexe 6

9. ÉLABORATION DE LA STRATÉGIE DE DÉVELOPPEMENT

La validation des enjeux de développement par la CLDR lors de la séance du 8 juin 2021 a permis de jeter les bases pour la construction de la stratégie de développement.

Sur base de ces enjeux, l'élaboration de la stratégie de développement s'est déroulée en plusieurs parties :

1. Hackathon de programmation
2. Construction d'une stratégie de développement avec la CLDR sur base des résultats de l'Hackathon
3. Approfondissement des projets en vue de leur programmation.
4. Programmation dans le temps des projets.

9.1 Hackathon de la programmation, événement ouvert à tous les habitants



Un Hackathon, ou « marathon de la programmation », a été organisé le samedi 2 octobre 2021 en présentiel afin de lancer les travaux sur la stratégie de développement. Cette demi-journée de réflexion était ouverte à tous les habitants de Court-Saint-Etienne, mais a réuni essentiellement des membres de la CLDR (18 membres de la CLDR, 3 habitants hors CLDR, 2 agents de l'administration communale).

Objectif :

L'objectif de l'Hackathon était d'amorcer les réflexions sur les « solutions » / projets concrets à définir pour contribuer aux enjeux identifiés et validés par la CLDR. Concrètement, la volonté était d'aboutir à des premières tendances de projets considérés comme prioritaires pour le développement de Court-Saint-Etienne dans les années à venir et qui pourraient être inscrits dans le PCDR.

Méthodologie :



La méthode utilisée s'inspire des forums ouverts. Il s'agit d'une technique de « brainstorming » permettant à ses participants de faire émerger des solutions à des problèmes définis, dans un contexte créatif assez libre. Pour faciliter l'atteinte de l'objectif : « 30 projets pour Court-Saint-Etienne », les participants ne partent pas d'une « page blanche ». Les idées de projets déjà émises lors de la consultation de la population et de l'appel à idées de 2020 sont affichées (104 intitulés). Des « idées neuves » peuvent également être apportées en séance.

L'animation se déroule en 4 phases : le dépôt/consultation d'idées, le plébiscite, le choix des idées à développer et le travail de développement des idées. Pour conclure : une synthèse des 30 projets les plus plébiscités ainsi qu'un temps d'échanges.

Résultats :



L'Hackathon fut fortement apprécié par les participants. Alliant convivialité et efficacité, il a permis d'identifier une première tendance d'une trentaine de projets prioritaires pour le PCDR, tout en gardant une « vision d'ensemble » et une cohérence par rapport aux enjeux posés.

Plus précisément, l'Hackathon a permis d'apporter 32 idées neuves en supplément des 104 idées issues de la phase de consultation de la population, d'identifier une première tendance de 30 projets prioritaires pour le PCDR (voir ci-dessous) et de préciser 4 projets par une note d'intention.

Ont été repris dans le classement des 30 projets prioritaires :

- Les projets ayant reçus au moins deux plébiscités (à l'exception du trentième projet qui avait reçu un seul plébiscite mais fait l'objet d'une note d'intention)
- Les projets ayant fait l'objet d'une note d'intention, **surlignés en jaune dans le tableau.**

Classement	Thème	Intitulé	Nombre de plébiscités reçus
1	Ressources naturelles	Développer une politique en matière d'aménagement du territoire dans le but de préserver les ressources naturelles (ex : Schéma de Développement Communal)	9
2	Déplacements	Créer et sécuriser un réseau piéton et cyclable entre les villages et vers les pôles voisins	8
3	Agriculture	Organiser des marchés de producteurs dans les villages	8
4	Circulaire	Evaluer le potentiel éolien et envisager le développement du parc (éolienne citoyenne)	8
5	Lieux de vie / Infrastructures	Préserver la zone verte Jaurdinia pour le loisir des habitants	8
6	Economie / Tourisme	Développer des itinéraires de promenades via les sentiers	7
7	Agriculture	Pérenniser et créer des lieux de culture collectifs (potagers / vergers)	5
8	Economie / Tourisme	Accroître l'attractivité du centre et des commerces	5

9	Agriculture	Nouvelle zone de maraichage et jardin partagés à JAURDINIA	5
10	Ressources naturelles	Aménager un parc communal respectueux de la nature entre la rue de la Papeterie et l'Orne	4
11	Lieux de vie / Infrastructures	Construire un complexe multisports	4
12	Communication	Créer une plateforme d'échange et de mutualisation du matériel entre les associations	4
13	Ressources naturelles	Rétention des eaux en amont des villages	4
14	Circulaire	Cadastre des maisons vides pour relogement	4
15	Ressources naturelles	Créer des sentiers didactiques (castors, faune, flore...)	3
16	Lieux de vie / Infrastructures	Créer un lieu de rencontre et de jeux à Tangissart	3
17	Lieux de vie / Infrastructures	Construire une piscine ou zone de baignade en collaboration avec une ou plusieurs commune(s) voisine(s)	3
18	Déplacements	Réaménager le bois de la Quenique en faveur des modes actifs	2
19	Déplacements	Mettre des voiries à sens unique à Court-Village afin d'y développer des infrastructures pour les cyclistes	2
20	Déplacements	Généraliser le concept de village 30 et renforcer les zones existantes (définition de la zone + aménagement)	2
21	Lieux de vie / Infrastructures	Améliorer la convivialité de la place Baudouin 1er à Court-Saint-Etienne	2
22	Lieux de vie / Infrastructures	Créer un aménagement convivial au Hall n°11	2
23	Communication	Créer un répertoire des associations	2
24	Déplacements	Déplacements actifs autour des écoles	2
25	Déplacements	Voitures partagées électriques dans les villages	2
26	Circulaire	Développement des énergies solaires	2
27	Circulaire	Extinction de l'éclairage public pendant tranche horaire nocturne	2
28	Lieux de vie / Infrastructures	Place de village à Beurieux	2
29	Communication	Pérenniser l'appli Court-Saint-Etienne en poche	2
30	Ressources naturelles	Créer un groupe de travail Nature (suivi des projets de plantation, communication, bonnes pratiques...)	1

Cette réflexion d'ensemble a permis un certain équilibre dans les enjeux concernés par ces plébiscites.
 → La synthèse avec les résultats complets de l'Hackathon figure en annexe 7.

9.2 Construction d'une stratégie globale de développement avec la CLDR sur base des résultats de l'Hackathon



CLDR du 2 décembre 2021 : Digestion des résultats de l'Hackathon

Au vu du contexte sanitaire, la réunion s'est déroulée sous la forme d'un atelier numérique interactif.

Objectif :

L'objectif de cette réunion était de présenter une digestion des résultats de l'Hackathon et de finaliser la réflexion thématique en vue de la proposition d'une stratégie globale de développement.

Méthodologie :

- **Présentation :**
L'Auteur a, dans un premier temps, fourni une analyse des résultats de l'Hackathon et notamment :
 - Réponse aux enjeux (et à leur sous-questions) : « maillons faibles » ? Objectifs « orphelins » ?
 - Réponse à d'éventuels points faibles du diagnostic au regard des 17ODD ?
 - Équilibre entre les enjeux ?
 - Répartition équilibrée des projets sur le territoire ?

En conclusion, L'Auteur fait différentes propositions d'aménagements de cette liste de projets. Il dresse également un état d'avancement du complément de diagnostic environnemental commandé par la Commune.

- **Sondage individuel :**



- **Par un sondage en individuel, un avis est demandé sur le caractère « prioritaire » des projets figurant dans la liste proposée par l'Auteur sur base de l'Hackathon du 02/10/21.**
- **Pour ce faire, il a été choisi de procéder « en mode inverse », c'est-à-dire qu'il a été demandé aux participants de sélectionner les projets de la liste qui, selon eux, NE SONT PAS prioritaires pour une inscription dans le PCDR. Par défaut, les projets non pointés sont considérés comme importants.**
- **Les projets ayant recueilli au moins un tiers des voix sont discutés par la suite.**

Résultats du sondage :

Liste des projets considérés comme non prioritaires par au moins un tiers des participants :

- 24- Construire une piscine ou zone de baignade en collaboration avec une ou plusieurs commune(s) voisine(s) (12 X)**
- 16- Mettre des voiries à sens unique à Court-Village afin d'y développer des infrastructures pour les cyclistes (8X)**
- 18- Développer les voitures partagées électriques dans les villages (8X)**
- 7- Ajouter une gift-box au recyparc (7X)**
- 9- Renforcer l'accueil des nouveaux habitants (6X)**
- 19- Créer des espaces / ateliers de co-working (6X)**
- 21- Développer le tourisme à vélo (6X)**
- 25- Construire un complexe multisports (6X)**

- Temps de travail en sous-groupes destiné à préciser la liste de projets prioritaires pour le PCDR. Il est demandé à chaque sous-groupe de réagir sur la première liste de projets prioritaire et de faire état d'éventuelles propositions d'aménagement en argumentant :
 - Projets non prioritaires issus du sondage. À retenir ou non ? Pourquoi ?
 - Nouvelles propositions de projets pour « maillon faibles ou chaînons manquant » (avec des liens cliquables vers les documents de référence) ou projets à repêcher.
 - Remarques sur les objectifs.

Ce temps en sous-groupes est suivi d'une mise en commun.

Résultats :

Ce travail en sous-groupe a permis d'apporter des éléments de précision sur le caractère prioritaire de certains projets mais également sur la cohérence avec les objectifs de développement thématiques proposés.



CLDR du 24 février 2022 : Présentation et avis sur une ossature de stratégie globale de développement

Au vu du contexte sanitaire, la réunion s'est déroulée sous la forme d'une réunion « hybride », c'est-à-dire simultanément en présentiel et en virtuel.

Sur base des remarques faites par la CLDR le 2/12/21 et par ensuite en réunion de coordination (Commune/Auteur/SPW/FRW) le 15/12/22, l'ICEDD a été chargée d'établir une première version d'ossature de stratégie de développement (partie 4).

Méthodologie :







- La première version de partie 4 a été envoyée aux membres de la CLDR en document préparatoire avec l'invitation à cette séance.
- En séance, l'Auteur a essentiellement fait état des évolutions importantes des objectifs et intitulés pressentis du PCDR
- Ensuite, un débat en plénière s'est tenu pour recueillir l'avis de la CLDR




Résultats :

À l'unanimité, la CLDR marque son accord sur l'ossature de stratégie et valide le fait d'avancer sur cette base, moyennant les remarques et suggestions émises, et notamment :

- Projet 11 : la demande « d'élargir les perspectives » concernant l'évaluation du potentiel des énergies renouvelables et de ne pas le restreindre à la seule biomasse, et ce en bonne synergie avec le PAEDC récemment adopté par la Commune.
- Projet 30 : Etudier la possibilité d'intégrer le parcours d'artiste dans l'organisation des fêtes de la musique
- D'une manière générale, penser dans la suite des réflexions sur les projets aux possibilités de collaborations transcommunales, et notamment pour les objectifs sportifs (4.2 et 4.3).

À l'issue de cette étape de travail, voici donc l'ébauche de stratégie globale de développement validée par la CLDR :

ENJEUX		OBJECTIFS
1	Gérer et sécuriser les déplacements 	1.1 - Favoriser et sécuriser les modes actifs 1.2 - Développer la multimodalité 1.3 - Apaiser la circulation dans les villages
2	Protéger et gérer les ressources naturelles 	2.1 - Identifier le réseau écologique et renforcer la biodiversité 2.2 - Préserver les zones naturelles 2.3 - Limiter les consommations énergétiques et développer les énergies renouvelables 2.4 - Réduire et gérer les déchets
3	Soutenir le secteur agricole 	3.1 - Soutenir les producteurs locaux et les circuits courts 3.2 - Développer l'agriculture durable 3.3 - Favoriser les échanges entre producteurs et consommateurs
4	Créer des lieux de vie et infrastructures collectives 	4.1 - Améliorer et créer des lieux de vie et infrastructures collectives 4.2 - Renforcer et moderniser les infrastructures sportives 4.3 - Diversifier l'offre en activités sportives et culturelles 4.4 - Renforcer les liens entre les habitants et la dynamique des associations villageoises
5	Développer les activités économiques et touristiques 	5.1 - Redynamiser les activités commerciales 5.2 - Favoriser le développement des activités économiques et des emplois 5.3 - Développer le tourisme en milieu rural
6	Mettre la communication au service des habitants 	6.1 - Développement des outils de communication 6.2 - Soutenir les initiatives et festivités locales 6.3 - Favoriser les synergies entre associations

ENJEUX		PROJETS
1	Gérer et sécuriser les déplacements 	1. Créer et sécuriser un réseau piétons entre les villages et vers les pôles voisins 2. Créer et sécuriser un réseau cyclable entre les villages et vers les pôles voisins 3. Favoriser les déplacements actifs autour des écoles 4. Réaménager la rue de la Quenique en faveur des modes actifs (section à préciser) 5. Généraliser le concept de village 30 et renforcer les zones 30 existantes 6. Développer les voitures partagées dans les villages
2	Protéger et gérer les ressources naturelles 	7. Poursuivre l'aménagement du parc communal (Roseraie) entre la rue de la Papeterie et l'Orne 8. Créer un groupe de travail Nature (suivi des projets de plantation, communication, bonnes pratiques...) 9. Renforcer la politique en matière d'aménagement du territoire dans le but de préserver les ressources naturelles (ex : Schéma de Développement Communal - SDC) 10. Sensibiliser la population à la gestion des déchets et à la propreté publique et organiser régulièrement des campagnes de ramassage des déchets par les riverains / écoles 11. Evaluer le potentiel biomasse en matière d'énergie et envisager le développement en collaboration avec les communes voisines 12. Gérer le système d'éclairage public en faveur de la consommation énergétique et du réseau écologique (trame noire)
3	Soutenir le secteur agricole 	13. Soutenir les circuits courts et les marchés de producteurs locaux 14. Soutenir la mise à disposition de terres pour les jeunes agriculteurs / producteurs

➔ Pour rappel, tous les comptes rendus de réunion de la CLDR se trouvent en [annexe 6](#)

9.3 Consultation en ligne : retour à la population, enrichissement et plébiscite des projets

Suite à la CLDR du 24/02/21 et à une validation de la base de stratégie de développement par le Collège communal, il a été décidé de retourner vers la population avec une troisième étape de consultation en ligne via la plate-forme <https://participation.frw.be>

Objectifs :

- Présenter la trentaine de projets qui feront l'objet d'une rédaction de fiches projets
- Demander aux habitants :
 - d'apporter des idées pour enrichir la description des projets (proposer si nécessaire une localisation, identifier les personnes, associations, partenaires qui pourraient contribuer, mettre en œuvre, porter le projet ou encore partager toutes informations, points d'attention ou éléments utiles à la bonne marche du projet).
 - de plébisciter les projets qui leur tiennent à cœur. *Attention, il ne s'agissait pas d'un vote. Le plébiscite servait uniquement d'indicateur pour la phase ultérieure de programmation dans le temps des projets*
 - de partager les projets et d'inviter leurs voisins à participer

Résultats :

Cette troisième consultation en ligne des stéphanois s'est tenue du 14/03/22 au 27/03/22 et a connu un vif succès.

Quelques chiffres clés : 181 nouvelles inscriptions sur la plateforme, pour un total de **386 habitants** inscrits. **225 utilisateurs actifs** durant la consultation en ligne. **2141 plébiscites recensés et 246 commentaires.**

Sur le fond, quelques enseignements :

- Très majoritairement un **vote d'adhésion** (93% de plébiscites positif, pas de projet réellement rejeté)
- **3 projets faisant débat** (> 25% de plébiscite négatif) :
 - Projet 4 : aménagement de la rue de la quenique en faveur des modes actifs
 - Projet 20 : salle de gym contigüe au complexe sportif
 - Projet 22 : espaces / ateliers de coworking
- **6 projets fortement soutenus :**
 - Projet 2 : créer et sécuriser un réseau cyclable
 - Projet 13 : soutenir les circuits courts et marchés de producteurs locaux
 - Projet 1 : créer et sécuriser un réseau piéton
 - Projet 9 : renforcer la politique de préservation des ressources naturelles
 - Projet 14 : soutenir la mise à disposition de terres pour les jeunes agriculteurs
 - Projet 29 : développer les itinéraires de promenades via les sentiers
- **5 projets qui mériteraient d'être précisés dans les intitulés et sur le fond.**

9.4 Affinage et programmation dans le temps des projets

Remarque : le travail « d'affinage » avait pour but de préparer la réflexion sur la programmation dans le temps des projets. L'intention était de préciser la vision des projets : orientation générale du projet, grandes options, caractère opérationnel, degré d'ampleur financière, ... La réflexion détaillée sur les projets ne se fera cependant qu'à l'écriture des fiches projets, après la programmation dans le temps. Cette vision « affinée » des projets devait permettre de mieux les programmer dans le temps.

9.4.1 Mise en place d'un espace de travail interne de la CLDR



Suite à la troisième consultation en ligne mais aussi à diverses réunions de travail avec la Commune et l'Auteur de PCDR (ICEDD), les informations collectées visant à affiner la vision de chaque projet ont été rassemblées dans un espace interne et interactif réservé à la CLDR.

À court terme, ces informations avaient pour vocation d'aider à préciser la vision de chaque projet presentis en vue de réaliser une programmation dans le temps de la manière la plus réfléchie possible.

Les 32 projets du PCDR de CSE (espace privé CLDR)

Ajouter un nouveau projet

Chercher

Aléatoire

Étiquettes (2)

Liste Carte

Aménager la rue de la Quenique et la rue du Ruchaux (Lot 2)

Administrateur FRW - il y a 2 mois Lien du projet avec la stratégie>Description du projet...

2

SOUmettre

Aménager et sécuriser la liaison cyclable en SMG et Suzeril (Lot 1)

Administrateur FRW - il y a 2 mois Lien du projet avec la stratégie>Description du projetDa...

2

SOUmettre

Favoriser les déplacements actifs autour des écoles (Lot 2)

Administrateur FRW - il y a 10 mois Lien du projet avec la stratégie>Description du projetQu...

4

SOUmettre

Soutenir les agriculteurs vers des modes de productions plus durables (Lot 2)

Administrateur FRW - il y a 10 mois Lien du projet avec la stratégie>Description du projetLe...

15

SOUmettre

Permettre une + grande disponibilité du Foyer populaire aux associations (Lot 1)

Administrateur FRW - il y a 10 mois Lien du projet avec la stratégie>Description du projetLe...

2

SOUmettre

Aménager la place de Sart en faveur des piétons (Lot 1)

Administrateur FRW - il y a 10 mois Lien du projet avec la stratégie>Description du projetLe...

3

SOUmettre

Chaque projet a fait l'objet d'une vignette contenant une série d'informations :

- Une description sommaire du projet. Celle-ci a été actualisée avec les commentaires principaux issus de la seconde consultation. Dans certains cas, figurait des updates issues de réunions avec la Commune ou l'Auteur de PCDR.
- Un tableau reprenant des critères « opérationnels » : identification du porteur, degré de précision du projet, localisation, contraintes bloquantes.
- Le plébiscite de la population lors de la seconde consultation en ligne.
- Une estimation de l'ampleur budgétaire.
- Un commentaire de l'Auteur.

Cet espace s'est voulu **évolutif**. Il fut alimenté au fur et à mesure de l'évolution des réflexions. Par la suite, les fiches projets ont été liées aux vignettes. Il a permis aux membres de la CLDR d'**apporter des commentaires en dehors des réunions de la CLDR**.

Résultats (chiffres au 16/01/2023) :

- **Tous les membres CLDR se sont inscrits**
- **12 participants actifs** (un commentaire minimum)
- **102 commentaires**

9.4.2 Affinage des projets et programmation dans le temps avec la CLDR



CLDR du 2 mai 2022 : Affinage des projets et premier sondage sur la programmation dans le temps

Objectif :

L'objectif de cette CLDR était d'apporter des précisions indispensables concernant certains projets.

Méthodologie :

Première partie : affinage des projets

Dans un premier temps, des questions furent exposées par l'auteur de PCDR (ICEDD).

Exemple : *Projet 4. « Réaménagement de la rue de la Quenique en faveur des modes actifs »*

→ *Maintien d'une fiche indépendante ou intégration dans le projet 2 (réseau cyclable) ?*

Dans un second temps, les participants furent répartis en 6 sous-groupes. Chaque sous-groupe a traité quelques-unes des questions précises posées sur ces projets.

Résultats :

Une mise en commun ensuite a permis de dégager un avis concerté de la CLDR sur ces questions. Ces résultats ont été pris en compte par l'Auteur pour la définition d'une proposition de programmation dans le temps

Deuxième partie : premier sondage sur la programmation dans le temps des projets

La programmation des projets dans le temps a pour objectif de planifier la mise en œuvre des différents projets de manière équilibrée, cohérente et réalisable. La programmation est établie en tenant compte de plusieurs éléments : la maturité des projets (degré de précision, identification du porteur, ...), leur ampleur, l'équilibre des thématiques, le plébiscite de la CLDR et des habitants, les opportunités de réalisation, les budgets disponibles, le coût des projets, ...

L'objectif de ce temps de travail était d'arriver à une première tendance des volontés de la CLDR en matière de programmation dans le temps. Celle-ci serait alors transmise à l'Auteur qui, sur cette base, mais aussi en fonction de critères opérationnels et d'équilibrages divers (thématiques, ampleurs, nature des projets), proposera une programmation dans le temps des projets à la prochaine réunion (le 9 juin 2022).

Concrètement, dans un premier temps, les membres ont été invités à faire individuellement le travail de répartition des projets au sein des 3 lots. La consigne était de placer 9 projets dans chacun des lots.

Une fois ce travail effectué, les membres devaient coller un post-it de couleur correspondant au lot (3 couleurs) sur chaque projet. Le résultat collectif de l'ensemble des choix individuels était dès lors perceptible par le jeu de couleurs.

Lorsque l'ensemble des post-it est trié par couleur, chaque projet a été placé dans le lot en fonction de la dominance des couleurs.

Finalement, c'est sous la forme d'une discussion en plénière que les dernières tendances sont clarifiées.

Ce travail a permis d’aboutir à une première esquisse de programmation des projets par la CLDR.

Résultats :

Ci-dessous le tableau récapitulatif des tendances

Dominance LOT 1	Entre Lot 1 et Lot 2	Dominance Lot 2	Entre Lot 2 Et Lot 3	Dominance Lot 3
(1) Réseau piéton (2) Réseau cyclable (3) Déplacements actifs autour des écoles (8) Dynamiser les initiatives en faveur de la biodiversité (9) Politique de préservation des ressources naturelles (13) Circuits courts (!) (16a) Place de Tangissart (20b) Définition d’une stratégie sportive	(11) Energies renouvelables (14) Terres pour les jeunes agriculteurs (!) (18) Aménagement d’une place à Beaurieux + rénovation ancienne école de Beaurieux et abords (24) Attractivité du centre et des commerces	(5) Zones 30 (6) Voitures partagées (7) Parc communal de la Roselière (15) Place Baudouin ^{1er} (17) Aménagement convivial au Hall n°11 (19) Lieux de cultures collectifs (21) Disponibilité du foyer culturel (22) Espaces co-working / étudiants (25) Itinéraires + aménagements de promenades (30) Parcours d’artistes aux fêtes de la musique	(20) Salle de gym contigüe complexe sportif (23) Marché hebdomadaire (26) Plateforme échange entre associations	(16b) Espace intérieur convivialité Tangissart (29) Réseau échange de savoirs & pratiques

Commentaires principaux émis :

- Certains projets vont s’enclencher en lot 1 mais pourraient s’étendre sur plusieurs lots (exemple : projets (1) et (2) de réseau cyclable et piéton).
- Reformuler le projet (11) concernant les énergies renouvelables car la partie « étude » n’est qu’une phase du projet proposé.
- Certains projets « tortues » (n’ayant pas les critères minimaux pour accéder au lot 1) ont pourtant été placés en lot 1 (ou entre les lots 1 et 2)
- Certains projets dont la première phase est une étude/réflexion stratégique devraient être placés en lot 1.
- Il existe dans la répartition un certain équilibre entre les thématiques.
- Peu de projets ont été placés en lot 3.



CLDR du 9 juin 2022 : Présentation et avis sur une base de programmation dans le temps des projets + sondage première demande de convention DR

Première partie de soirée : Programmation dans le temps

Méthodologie :

Sur base des travaux de la séance du 2 mai mais également de différentes réunions de concertations avec la Commune, dont une réunion de coordination Collège communal/ICEDD/FRW/SPW-DR le 18/05/22, l'auteur de PCDR (ICEDD) a présenté en séance une proposition de programmation dans le temps « équilibrée »

Cette présentation a été suivie d'un temps de travail en sous-groupes dont l'objectif était de recueillir les remarques et demandes de modifications. Celles-ci devaient être justifiées et faire l'objet d'un consensus au sein de la CLDR. Pour ce faire, les participants ont été répartis en 4 sous-groupes. Chaque sous-groupe a pu discuter d'éventuelles propositions argumentées de modifications. Après un tour des rapporteurs, celles-ci sont ensuite discutées en plénière.



Projets proposés en lot 1 (10 projets)

PCDR Court-Saint-Etienne
Programmation des projets 12

N°	Projet du lot 1	Thème	Cout	Opérationnel	Plébiscite	Avis CLDR (lot)	Eligible DR
1	Créer et sécuriser un réseau piéton entre les villages et vers les pôles		€€€€€		104	1	Oui
2	Créer et sécuriser un réseau cyclable entre les villages et vers les pôles		€€€€€		126	1	Oui
7	Dynamiser les initiatives communales et citoyennes en faveur de la biodiversité		€€€€€		43	1	Non
8	Renforcer la politique de préservation des ressources naturelles		€€€€€		86	1	Oui
9	Evaluer le potentiel et mettre en œuvre des projets en matière d'énergies renouvelables sur la commune		€€€€€		61	1,5	Oui
10	Gérer le système d'éclairage public et proposer une trame noire		€€€€€		60	/	Non
17	Poursuivre l'aménagement de la place de village à Beurieux		€€€€€		38	1,5	Oui
19	Intensifier et renforcer les lieux de culture collectifs (potagers/vergers)		€€€€€		55	2	Non
22	Permettre une plus grande disponibilité du Foyer populaire aux associations locales		€€€€€		37	2	Non
26	Développer des itinéraires de promenades via les sentiers		€€€€€		72	2	???



Projets proposés en lot 2 (9 projets)

PCDR Court-Saint-Etienne
Programmation des projets 13

N°	Projet du lot 2	Thème	Cout	Opérationnel	Plébiscite	Avis CLDR (lot)	Eligible DR
3	Favoriser les déplacements actifs autour des écoles		€€€€€		65	1	???
4	Généraliser le concept de village 30 et renforcer les zones 30 existantes		€€€€€		80	2	Non
6	Poursuivre l'aménagement du parc communal de la Roselière		€€€€€		30	2	Oui
11	Soutenir les circuits courts et les marchés de producteurs locaux		€€€€€		107	1	Non
14	Aménager le cœur de village de Tangissart		€€€€€		39	1	Oui
16	Créer un aménagement convivial au hall n°11		€€€€€		52	2	Non
21	Définir une vision stratégique en matière de sport		€€€€€		29	1	Non
24	Redynamiser le marché hebdomadaire		€€€€€		56	2,5	Non
25	Accroître l'attractivité du centre et des commerces		€€€€€		53	1,5	???



Projets proposés en lot 3 (9 projets)

PCDR Court-Saint-Etienne
Programmation des projets

14

N°	Projet du lot 3	Thème	Cout	Opérationnel	Plébiscite	Avis CLDR (lot)	Eligible DR
5	Développer les voitures partagées dans les villages		€€€€€		53	2	Non
12	Soutenir la mise à disposition de terres pour les jeunes agriculteurs		€€€€€		76	1,5	Non
13	Améliorer la convivialité et la verdurisation de la place Baudouin 1er		€€€€€		60	2	Oui
15	Créer / aménager une salle de village à Tangissart		€€€€€		39	3	Oui
18	Aménager l'ancienne école de Beurieux et ses abords		€€€€€		38	1,5	Oui
20	Rénover le complexe sportif et construire une salle de gym contiguë		€€€€€		29	2,5	???
23	Développer les espaces et ateliers de co-working		€€€€€		24	2	???
27	Créer une plateforme d'échange entre associations		€€€€€		24	2,5	Non
28	Soutenir les initiatives existantes en matière de réseau d'échange de savoir et de pratiques		€€€€€		30	3	Non

Résultats :

D'une manière générale, la CLDR a souligné la pertinence de la proposition de répartition en lot, consciente de la complexité de construire une programmation dans le temps cohérente.

La CLDR a donc validé la base de programmation dans le temps, avec les propositions d'amendements suivantes :

- Projet 21 – Stratégie en matière de sport :
 - Remonter en lot 1
 - Phaser le projet (soit dans le temps au sein d'une même fiche projet comme le projet « Energie », soit scinder en deux fiches projets ?) :
 - ↳ Lot 1 : étude
 - ↳ Lot 2 – 3 : réalisations concrètes (titre à préciser par l'Auteur)
- Projets 13 (place Baudouin 1^{er}) et 24 (marché hebdomadaire) : les permuter dans un souci de cohérence.
- Etudier la possibilité de faire remonter les projets 11 (soutien circuits courts) ou 12 (mise à disposition de terres jeunes agriculteurs), avec l'aide d'experts si nécessaire.
- Si nécessaire de rééquilibrer le lot 1 au vu de certains changements, le projet 26 (itinéraires promenades) pourrait être descendu en lot 2 ou 3 au vu du réseau existant et des efforts fournis par le patrimoine stéphanois.

Deuxième partie de soirée : sondage sur première demande de convention

Il est proposé en séance de sonder la CLDR sur la première demande de convention qui la mobiliserait le plus. La FRW insiste sur le fait qui ne s'agit pas d'un vote, le choix de la première demande de convention sera fait après écriture d'une première version des fiches projets. Ce sondage permettra néanmoins, si une tendance nette se dégage, d'anticiper les travaux pour la rédaction des fiches projets.

Le projet de PCDR devra comporter le choix de principe du projet qui fera l'objet d'une première demande de convention (financement) par le Développement rural wallon. La fiche de ce projet devra encore être un peu plus détaillée que les autres fiches projets.

Le projet de première demande de convention devra répondre à certains critères :

- Projet du lot 1 ;
- Éligible par le Développement rural wallon ;
- « Prêt à démarrer » (pas de contrainte bloquante) ;
- Mobilisant la CLDR ;
- Porté par la Commune (et sur propriété communale).

Parmi les projets du lot 1, la FRW a alors présenté les 6 projets potentiellement éligibles en Développement rural :

Enjeu Nom	Num	Projet_V4
Déplacements	1	Créer et sécuriser un réseau piétons entre les villages et vers les pôles voisins
Déplacements	2	Créer et sécuriser un réseau cyclables entre les villages et vers les pôles voisins
Ressources naturelles	8	Renforcer la politique de préservation des ressources naturelles
Ressources naturelles	9	Evaluer le potentiel des énergies renouvelables sur la Commune
Lieux de vie / Infrastruct	17	Poursuivre l'aménagement d'une place de village à Beaurieux
Economie / Tourisme	26	Développer des itinéraires de promenades via les sentiers

La plupart d'entre eux doivent cependant encore être précisés car ils ne sont pas mûrs pour une première demande de convention (pas « prêts à démarrer »).



Concrètement, il est alors demandé aux membres de se disposer dans la salle pour montrer leur plébiscite par rapport à l'un des 6 projets proposés.



Résultats suite à l'exercice :

- Créer et sécuriser un réseau cyclable : 9 membres
- Créer et sécuriser un réseau piéton : 3 membres
- Renforcer la politique de préservation des ressources naturelles : 3 membres
- Poursuivre l'aménagement d'une place de village à Beaurieux : 1 membre
- Évaluer le potentiel des énergies renouvelables : 0 membre

En conclusion, à ce stade des réflexions, il existait une tendance nette de la CLDR quant à la volonté d'introduire un premier dossier de demande de convention Développement rural sur un tronçon de mobilité active cyclable. Il s'agissait désormais de voir si les réflexions sur cette fiche projet permettraient de dégager un tronçon d'importance stratégique et assez mûr que pour faire l'objet d'une première demande de convention Développement rural.

➔ Pour rappel, tous les comptes rendus de réunion de la CLDR se trouvent en annexe 6

10. RÉDACTION DES FICHES PROJETS

La phase de rédaction des fiches projets s'est étendue sur le second semestre 2022 et s'est déroulée selon le planning général suivant :

- Entre septembre et novembre 2022, cycle de 4 soirées thématiques ouvertes à la population et aux acteurs locaux :
 - 06/09 : soirée mobilité
 - 03/10 : soirée aménagement des espaces publics
 - 17/10 : soirée environnement
 - 22/11 : soirée agriculture
- 10/10/22 : Séance plénière CLDR élargie aux habitants : Présentation du complément de diagnostic environnemental commandé par la Commune dans le cadre du PCDR.
- 26/10/22 : Réunion de coordination Commune/FRW/Auteur : Présentation et avis sur le contenu d'une version 1 de fiches projets des lots 1 et 2.
- 17/11/22 : Avis sur les fiches projets du lot 1.
- 12/12/22 : Avis sur les fiches projets des lots 2 et 3.
- En permanence, pour la CLDR : utilisation de « l'espace interne » réservé à la CLDR (voir P36, point 9.4.1) pour favoriser, en dehors des réunions, les échanges/commentaires sur l'évolution des réflexions sur les fiches projets.

10.1 Cycle de soirées thématiques

Ce cycle de « soirées spéciales thématiques » avait pour but de préciser le contenu de certains projets prévus à ce stade dans le PCDR en vue de l'écriture des fiches projets. Les réunions ont principalement analysé les projets du « lot 1 » (court terme) dont les fiches devront être plus opérationnelles.

L'objectif était également de lever des incertitudes sur les volontés citoyennes concernant certains projets encore imprécis.

Par des contenus/propositions précises amenées par l'Auteur de PCDR (bureau d'étude ICEDD), des réflexions concrètes et interactives ont été menées avec l'ensemble des participants.

Ces soirées de travail thématiques étaient ouvertes aux membres de la CLDR, aux experts, aux associations et au grand public.

Ces 4 soirées thématiques ont connu un très beau taux de participation :

Date	Soirée	Nombre total de participants	Participants CLDR	Participants hors CLDR
06/09/22	Mobilité active	25	17	8
03/10/22	Espaces publics	25	17	8
17/10/22	Environnement	24	13	11
22/11/22	Agriculture	24	10	14

Elles ont par ailleurs permis de mobiliser autour de ces réflexions un nombre proportionnellement non négligeable d'habitants non membres de la CLDR.



Mardi 6 septembre 2022 : Soirée "mobilité active"



Méthodologie/Étapes de la soirée :



- Remise en contexte de la réunion par rapport à l'élaboration du PCDR
- **Présentation par l'Auteur du contexte communal des différents plans et projets en cours en matière de mobilité active - Identification des possibilités d'avancées supplémentaires dans le cadre des fiches projets PCDR.**
- Cette étape était indispensable pour la bonne compréhension de l'évolution des projets « mobilité » inscrits dans le PCDR. En effet, la Commune conduisant plusieurs réflexions globales (révision du PCM...) et ayant répondu récemment à plusieurs appels à projets (PIWACI, PIMACI...), l'Auteur a mené un travail d'analyse pour croiser les propositions citoyennes avec les éléments en cours au niveau communal, de manière à identifier les plus-values que pourrait encore apporter le PCDR. Cette explication était d'autant plus importante que ces réflexions ont amené à faire évoluer les deux fiches projets « généralistes » initialement prévues dans la programmation en plusieurs fiches plus spécifiques d'aménagement de tronçons précis.
- Un temps de travail en sous-groupes est ensuite mené autour de 4 tronçons proposés par l'Auteur :
 - Groupe 1 : Centre et Wisterzée / Limalgues
 - Groupe 2 : Beurieux et Le Ruchaux
 - Groupe 3 : Sart-Messire-Guillaume et Faux
 - Groupe 4 : La Roche et Tangissart




Durant 40 minutes, il était demandé à chaque sous-groupe de répondre à 2 ou 3 questions précises en utilisant un support cartographique et un encadré explicatif afin de préciser les aménagements proposés.



- Les résultats sont ensuite présentés et débattus en plénière.

Résultats :



➔ Voir compte rendu de cette soirée en annexe 8



Lundi 3 octobre 2022 : soirée "aménagement des espaces publics"



Cette soirée a suivi une trame méthodologique analogue à celle du 06/09/22, adaptée et personnalisée au sujet traité.

Méthodologie/Étapes de la soirée :

- Remise en contexte de la réunion par rapport à l'élaboration du PCDR.
- Présentation par l'Auteur du contexte communal/état des dossiers concernant 4 projets « espaces publics » nécessitant des discussions car encore imprécis dans leur vision générale, à savoir :
 - Place Baudouin 1er : quelles sont vos attentes en termes de verdurisation de la place (côté très minéral) et de convivialité ? Est-ce possible de déplacer le marché (ou une partie du marché) ? Les ambulants peuvent-ils s'adapter à une nouvelle configuration de place ?
 - Cœur de village de Tangissart : abordé lors du GT Mobilité, rue des cerisiers et villers à mettre en rue sens unique ? Comment gérer le parking et la balle pelote ? Comment récupérer le parking / recréer de la convivialité ? Comment mieux gérer la polyvalence de l'espace tout en considérant l'arrêt de bus sur la place ?
 - Hall n°11 : rénovation de la structure en cours. Peut-on aller plus loin en termes d'aménagement et d'infrastructure ? Si oui, vers quoi ? Déplacement d'une partie du marché vers le hall n°11 ? Pose de mobilier urbain ? Quelle dynamique pour le hall ?
 - Ancienne école de Beurieux et abords : le bâtiment est en partie occupé par le Courlieu. Concernant l'espace extérieur : comment réorganiser et optimiser l'espace ? Toutes les idées d'aménagements intérieurs et extérieurs sont les bienvenus pour alimenter les réflexions futures.

Les autres projets « espaces publics » non traités à cette soirée le seront durant la soirée « environnement » ou ne nécessitent pas d'approfondissement avant rédaction d'une première version de la fiche projet.

- Un temps de travail en sous-groupes est ensuite mené autour des 4 projets précités. Il est demandé à chaque sous-groupe de répondre à 2 ou 3 questions précises en utilisant un support cartographique et un encadré explicatif afin de préciser les aménagements proposés.
- Les résultats sont ensuite présentés et débattus en plénière.



Résultats :

- ➔ Voir compte rendu de cette soirée en annexe 8



Lundi 17 octobre 2022 : soirée "environnement/ biodiversité"

Cette soirée a suivi une trame méthodologique analogue à celle du 06/09/22, adaptée et personnalisée au sujet traité.



Méthodologie/Étapes de la soirée :

- Remise en contexte de la réunion par rapport à l'élaboration du PCDR
- Présentation par l'Auteur du contexte communal/état des dossiers concernant les 5 projets « environnement » nécessitant des discussions car encore imprécis dans leur vision générale, à savoir :
 - Projet 1.3 - biodiversité : les questions à se poser ce soir portent sur les projets de plantation, création d'un groupe nature, répertoire de bonnes pratiques locales, sensibilisation des citoyens, collecte et usage de l'eau de pluie, visites de terrains...
 - Projet 1.8 - lieux de cultures collectifs : il s'agit de trouver les emplacements disponibles sur le territoire pour créer/développer les lieux de cultures collectifs, créer des animations autour des bonnes pratiques, faire participer les écoles.
 - Projet 2.3 - parc communal de la Roselière : les questions portent sur les principes d'aménagement et d'entretien du site en partenariat avec Natagora, les actions de sensibilisation, la création d'une zone conviviale (espaces de promenade naturels, sentiers, panneaux didactiques, etc.)
 - Projet 1.6 - trame noire : la gestion des éclairages qui peuvent être néfastes au bien-être des habitants et au cycle de vie des espèces végétales et animales (mise en danger des espèces...). Il s'agit ici de repérer des endroits où il serait possible de réduire la pollution lumineuse en éteignant les luminaires (totalement ou en partie). Comment sensibiliser les citoyens à la mise en œuvre d'une trame noire, etc.
 - Projet 1.5 - énergies renouvelables : il s'agit de déterminer les études à réaliser pour évaluer le potentiel sur la commune (biomasse, éolien, solaire, puits canadien, etc.), mise en œuvre de projets (lesquels ?), gestion de la production et sensibilisation.

Les autres projets « environnement » non traités à cette soirée ne nécessitaient pas d'approfondissement avant rédaction d'une première version de la fiche projet.



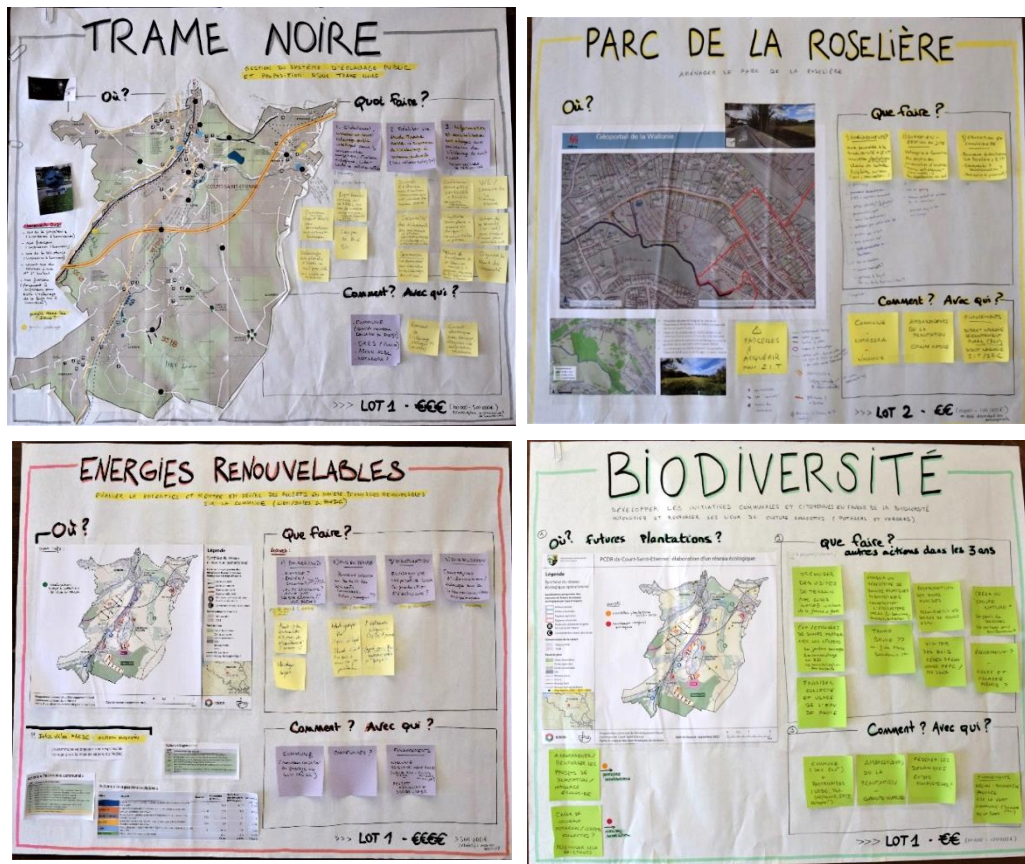
- **Un temps de travail en sous-groupes est ensuite mené sous forme de world café autour des projets précités. Il est demandé à chaque sous-groupe de répondre à 2 ou 3 questions précises en utilisant un support cartographique et un encadré explicatif afin de préciser les aménagements proposés.**



- Les résultats sont ensuite présentés et débattus en plénière.

Résultats :

➔ Voir compte rendu de cette soirée en annexe 8



Mardi 22 novembre 2022 : soirée ciné-débat "agriculture"

Cette soirée diffèrait des trois autres dans sa trame méthodologique.

Méthodologie/Étapes de la soirée :

- Remise en contexte de la réunion par rapport à l’élaboration du PCDR
- Présentation par l’Auteur du contexte communal/état des dossiers concernant les 2 projets « agriculture » inscrits à ce stade dans le PCDR.
 - Projet 2.6 : Soutenir les circuits courts et les producteurs locaux.
Description : mettre en œuvre des actions et soutien d’initiatives existantes ou nouvelles en s’inspirant d’initiatives menées sur d’autres territoires.
 - Projet 2.7 : Soutenir les agriculteurs vers des modes de productions plus durables.
Description : mettre en œuvre des actions et soutien d’initiatives existantes ou nouvelles en s’inspirant d’initiatives menées sur d’autres territoires.
- Présentation, diffusion et débat autour du film « Il était une fois dans nos sols » par l’ASBL GREENOTEC





François DESSART de l'asbl GREENOTEC présente [le documentaire « Il était une fois dans nos sols »](#) :

« L'agriculture doit faire face à un triple défi de taille : nourrir l'humanité, tout en préservant la biodiversité et en luttant contre le réchauffement climatique. Longtemps ignoré, le sol se révèle être un allié précieux pour relever ces 3 grands défis.

Pendant 2 ans, Greenotec a sillonné la Wallonie et a donné la parole à des agriculteurs, des chercheurs et des conseillers qui œuvrent et s'investissent dans le développement d'une agriculture plus durable. Retrouvez leurs témoignages dans notre film « Il était une fois dans nos sols ».

Le film d'une durée de 51' est diffusé aux participants.





Un temps de débat est organisé après la diffusion du film. François DESSART, épaulé par un agriculteur stéphanois pratiquant la conservation des sols répond aux questions des participants.

Un temps de travail en individuel est consacré à recueillir l'avis des participants sur les deux projets « agriculture » inscrits dans le PCDR et de collecter de nouvelles idées en lien avec ceux-ci.

Résultats :

➔ Voir compte rendu de cette soirée en [annexe 8](#)



10.2 Cycle de séances plénières avec la CLDR



Séance plénière CLDR du 10 octobre 2022 : Présentation du complément de diagnostic environnemental

Nombre de participants : 16 membres CLDR ; 3 hors CLDR.

Cette séance plénière un peu particulière était essentiellement consacrée à la présentation du complément de diagnostic environnemental commandé par la Commune dans le cadre de l'élaboration du PCDR.

Cette séance de présentation s'est tenue une semaine avant la soirée thématique « environnement » (voir p.46), avec pour objectif d'éclairer les participants sur l'état de la biodiversité à Court-Saint-Etienne et sur d'éventuels sites/actions prioritaires.

Cette séance était ouverte à la population.

La réunion s'est tenue en deux temps :

- Présentation par l'Auteur de PCDR (ICEDD)
- Séance de questions/réponses.



Séance plénière de CLDR du 17 novembre 2022 : Présentation et avis sur les fiches projets du lot 1

Nombre de participants : 19 membres CLDR, 1 invité hors CLDR

Suite au cycle de réunions thématiques décrit au point 10.1, l'Auteur a pu finaliser la rédaction d'une première version de fiches projets.

Tableau actualisé des fiches-projets du lot 1 proposé après le cycle de soirées thématiques

N°	Projet du lot 1	Thème
1.1	Aménager la place de Sart en faveur des piétons	
1.2	Aménager la rue Belotte en un lieu d'intermodalité et assurer la continuité du RAVeL	
1.3	Aménager et sécuriser la liaison cyclable entre Sart-Messire-Guillaume et Suzeril	
1.4	Dynamiser les initiatives communales et citoyennes en faveur de la biodiversité	
1.5	Renforcer la politique de préservation des ressources naturelles	
1.6	Accroître les énergies renouvelables sur le territoire en soutenant les citoyens et en développant l'exemplarité de l'administration	
1.7	Gérer le système d'éclairage public et proposer une trame noire	
1.8	Aménager une place de village à Beurieux	
1.9	Définir une vision stratégique en matière de sport	
1.10	Permettre une plus grande disponibilité du Foyer populaire aux associations locales	

La séance du 17/11/22 a été consacrée à la présentation et l’avis sur les fiches projets du lot 1. Ces fiches ont été envoyées aux membres de la CLDR 7 jours avant la réunion afin qu’ils puissent en prendre connaissance et, le cas échéant déjà réagir sur l’espace privé de la CLDR (plateforme en ligne FRW).

Au vu de l’évolution des réflexions concernant certaines fiches projets, une proposition d’actualisation de la programmation dans le temps a également été envoyées aux membres.

La séance s’est déroulée en plusieurs temps :

- Présentation par l’Auteur (ICEDD) des fiches-projets du lot 1.
La présentation des fiches s’est concentrée sur la « vision » des projets (description et programme de réalisation)
- Temps de questions/réponses de « clarification »
- **Avis de la CLDR sur les fiches projets du lot 1 :**
 - **Temps de travail en sous-groupes : l’objectif du temps de travail en sous-groupes était de recueillir un avis argumenté de la CLDR sur l’orientation globale des 10 fiches projets. Chaque fiche a été analysée selon une grille de 3 questions :**
 - ↳ **Est-ce bien l’orientation générale que vous voulez donner au projet ?**
 - ↳ **Avez-vous des remarques/ajouts/précisions par rapport aux options principales du projet ?**
 - ↳ **Quels seraient selon vous les critères de réussites du projet après sa réalisation, lors de son fonctionnement ?**
 - **Un tour des rapporteurs et un débat sont ensuite organisés afin d’aboutir à un avis partagé de la CLDR sur les fiches du lot 1.**



Résultats :

Si l’écriture d’aucune fiche projet n’a été fondamentalement remise en question, une série de remarques constructives/questionnements ont été formulés pour chacune d’entre elles. Par ailleurs, 4 fiches-projet ont reçu un avis plus mitigé :

- Fiche-projet 1.1 « Aménager la place de Sart en faveur des piétons » : la CLDR pense que les volontés d’amélioration de la convivialité de la place doivent être mieux mises en évidence dans les intentions de la fiche.
- Fiche-projet 1.4 « Dynamiser les initiatives communales et citoyennes en faveur de la biodiversité » : fiche encore vague. Cibler les projets en fonction de l’état des lieux qui a été réalisé.
- Fiche-projet 1.5 « Renforcer la politique de préservation des ressources naturelles » : fiche encore vague. Etoffer la description du projet (notamment concernant le guide de bonnes pratiques).
- Fiche-projet 1.6 « Accroître les énergies renouvelables sur le territoire en soutenant les citoyens et en développant l’exemplarité de l’administration » : cette fiche fait débat au sein de la CLDR concernant l’éolien car certains voudraient que celui-ci soit inscrit de manière plus volontariste. D’autres sont pour garder une approche « étape par étape » par la réalisation d’une étude plus opérationnelle.



Séance plénière de CLDR du 12 décembre 2022 : Présentation et avis sur les fiches projets des lots 2 et 3

Nombre de participants : 15 membres CLDR

La séance du 12/12/22 a été consacrée à la présentation et l'avis sur les fiches projets du lot 2 et 3. Ces fiches ont été envoyées aux membres de la CLDR 7 jours avant la réunion afin qu'ils puissent en prendre connaissance et, le cas échéant, déjà réagir sur l'espace privé de la CLDR (plateforme en ligne FRW).

Tableaux actualisés des fiches-projets des lots 2 et 3 proposé après le cycle de soirées thématiques

N°	Projet du lot 2	Thème
2.1	Aménager la rue de la Quenique et la rue du Ruchaux en chaussée à voie centrale	
2.2	Aménager le sentier 103 entre Faux et Suzeril en faveur des piétons et cyclistes	
2.3	Favoriser les déplacements actifs autour des écoles	
2.4	Généraliser le concept de village 30 et renforcer les zones 30 existantes	
2.5	Aménager la Roselière en zone naturelle et de détente	
2.6	Prendre des mesures et organiser des événements visant à soutenir les circuits courts et les producteurs locaux	
2.7	Prendre des mesures pour soutenir les agriculteurs vers des modes de productions plus durables	
2.8	Améliorer la convivialité et la verdurisation de la place Baudouin 1 ^{er}	
2.9	Aménager le cœur de village de Tangissart et sécuriser les déplacements piétons entre les pôles d'intérêt	
2.10	Créer un aménagement convivial au hall n°11	
2.11	Promouvoir les itinéraires de promenades	

N°	Projet du lot 3	Thème
3.1	Développer les voitures partagées dans les villages	
3.2	Intensifier et renforcer les lieux de culture collectifs	
3.3	Créer / aménager une salle de village à Tangissart	
3.4	Aménager l'ancienne école de Beurieux et ses abords	
3.5	Aménager les abords du complexe sportif rénové et de la nouvelle salle de gymnastique contiguë	
3.6	Mettre en œuvre un projet en matière de sport	
3.7	Créer une plateforme d'échange entre associations	
3.8	Soutenir les initiatives existantes en matière de réseau d'échange de savoir et de pratiques	
3.9	Evaluer les besoins et créer un espace de co-working	
3.10	Redynamiser le marché hebdomadaire	
3.11	Accroître l'attractivité du centre et des commerces	

La séance s'est déroulée en plusieurs temps :

- Présentation par l'Auteur (ICEDD) des fiches-projets du lot 1 et 3.
La présentation des fiches s'est concentrée sur la « vision » des projets (description et programme de réalisation) du lot 2. Le lot 3 est présenté brièvement.
- Temps de questions/réponses de « clarification »



- **Avis de la CLDR. Celui-ci est centré sur les fiches du lot 2.**
Les fiches du lot 3 ne devant comporter qu'un bref descriptif de l'intention de départ ainsi qu'une liaison avec la stratégie de développement, il est donc proposé d'envoyer les éventuelles remarques par mail à l'Auteur ou via l'espace interne en ligne de la CLDR.

Pour le lot 2, il est proposé un travail en « mode ouvert ». 3 tables thématiques sont réparties dans la salle : 1) mobilité ; 2) espace publics/lieux de vie ; 3) environnement + agriculture + tourisme.

Chaque membre se rend librement dans les tables qu'il désire pour :

- **donner un avis soit général sur la fiche, soit rien (si la ligne générale est bonne), soit pose d'une pastille rouge (pour les projets qui posent question, « faut qu'on discute ! »)**
- **ajouter des précisions, des corrections ou proposer de nouvelles orientations aux fiches via des post-it**
- **Ce temps de travail est suivi d'un tour des rapporteurs et d'un débat.**

Résultats

La CLDR a validé globalement les fiches projets du lot 2, leur « vision générale » étant jugée cohérente. Des propositions et demandes de précisions ont néanmoins été suggérées pour chacune des fiches à l'Auteur.

Une exception est faite néanmoins pour la fiche 2.1 « Aménager la rue de la Quenique et la rue du Ruchaux en chaussée à voie centrale ». Celle-ci devrait être reformulée et modifiée selon les remarques faites en séance.

➔ Pour rappel, tous les comptes rendus de réunion de la CLDR se trouvent en [annexe 6](#)

11. APPROBATION DE L'AVANT-PROJET DE PCDR PAR LA CLDR



CLDR du 4 avril 2023 : Approbation de l'avant-projet de PCDR et choix de la première demande de convention

Objectif :

La réunion visait à approuver l'avant-projet de PCDR et à définir le choix d'une première demande de convention en Développement rural.

Méthodologie :



Lors de cette dernière réunion, une solution hybride (présentielle/virtuelle) a été proposée aux membres CLDR afin d'avoir le maximum de membres présents.

- Temps 1 : Présentation et approbation de l'avant-projet de PCDR

L'avant-projet de PCDR a été présenté à la CLDR qui a pu réagir et poser des questions. Une phase d'approbation (vote à main levée) a été proposée.

- Temps 2 : Choix d'une première demande de convention

Dans la continuité des réflexions menées en CLDR en mai 2022 puis en décembre 2022, un débat a été mené concernant le projet du lot 1 qui pourrait faire l'objet d'une première demande de convention en Développement rural.

Lors de cette discussion, la FRW a rappelé les critères qui guident le choix d'une première demande de convention (→ voir compte rendu de la CLDR du 15 décembre 2022 en [annexe 6](#)).

Puis, elle a présenté le tableau de faisabilité des diverses fiches projets mis à jour suite à la réunion de coordination entre la Région wallonne, la Commune, l'Auteur et la FRW en mars 2023 (→ voir compte rendu en [annexe 2](#)). En effet, un doute subsistait concernant l'éligibilité du projet 1.6 « Accroître les énergies renouvelables sur le territoire » qui était au cœur des attentions de la CLDR (souhait de voir ce projet en première demande de convention). Le SPW-DDR ayant précisé lors de la réunion de coordination de mars 2023 le caractère non-éligible en DR de l'installation de panneaux photovoltaïque seul (ceux-ci sont toutefois éligibles dans un projet plus global), le débat avec les membres de la CLDR a alors porté sur les quatre autres projets éligibles en DR.

Résultats :

- **L'avant-projet de PCDR a été approuvé par la CLDR à l'unanimité**
- La CLDR a marqué sa préférence pour le projet « **Aménagement d'une place de village à Beurieux** » et a donc remis un avis positif comme **première demande de convention** (25 voix pour et 1 abstention).
- Une réflexion sur le programme de travail de la CLDR sera réalisée lors de la prochaine réunion CLDR afin de définir les prochains projets à mettre en œuvre.

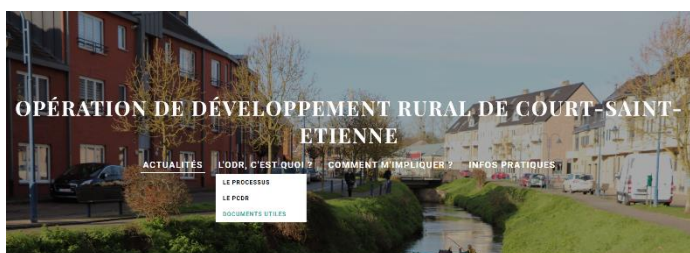
Afin de fêter l'aboutissement d'un travail de deux années en CLDR et de trois années d'élaboration, la réunion s'est clôturée autour d'un verre de l'amitié offert par la Commune.

➔ Pour rappel, tous les comptes rendus de réunion de la CLDR se trouvent en [annexe 6](#)

12. LA COMMUNICATION DE L'ODR AUPRÈS DE LA POPULATION

Dès le lancement de l'ODR, un plan de communication a été élaboré avec la Commune pour garantir une diffusion efficace de l'information auprès de la population. Une attention particulière a été portée à la communication au moment des étapes principales de l'élaboration du PCDR afin d'y associer un maximum de stéphanois.

12.1 Site internet www.cse2030.info



Bienvenue sur le site de l'Opération de Développement rural de Court-Saint-Etienne !
La Commune se lance dans son Opération de Développement Rural (ODR). Ce site vous permettra de connaître les actualités de l'opération et de vous y impliquer. L'ODR un processus participatif mené par la Commune avec les

Dès le début de l'élaboration, un site spécifique à l'Opération de Développement Rural de Court-Saint-Etienne a été mis en ligne afin de donner une information précise et actualisée sur la dynamique.

Ce site a été réalisé par la FRW et géré dans le cadre de son accompagnement.

Tout au long de l'élaboration du PCDR, la population pouvait s'informer via ce site spécifique. Les grandes étapes des résultats des travaux d'élaboration du PCDR furent mises en ligne dans la rubrique « documents utiles ».

Quelques caractéristiques du site :

- Mise en ligne en février 2020, avec une actualisation continue du site internet
- 21 articles d'actualités durant la période d'élaboration
- Une page dédiée à un projet du lot 0 (« État des lieux de l'alimentation durable ») incluant une cartographie participative
- 781 visiteurs uniques (fréquentation globale depuis février 2020)

12.2 Page Facebook « Commune de Court-Saint-Etienne »



La page officielle Facebook « Commune de Court-Saint-Etienne » a été régulièrement utilisée pour les communications relatives à l'Opération de Développement Rural.

Durant la période d'élaboration du PCDR, **10 événements** directement liés à l'élaboration du PCDR ont été publiés, invitant les stéphanois à s'inscrire aux rendez-vous. En parallèle, des **dizaines de publications relatives à l'ODR** ont été postées auprès des **3.900 followers**.

12.3 Newsletter « Commune de Court-Saint-Etienne »



Depuis son lancement en avril 2020, la Commune de Court-Saint-Etienne envoie régulièrement une newsletter officielle par mail auprès de **1.727 abonnés** (chiffres au 13/01/2023).

Par ce biais, **19 encarts d'informations relatifs à l'ODR ont été envoyés** :

- 16 juillet 2020 : Enquête en ligne – donnez votre avis !
- 13 août 2020 : Enquête en ligne – donnez votre avis ! (Relance)
- 2 septembre 2020 : Enquête en ligne – donnez votre avis ! (Relance 2)
- 15 septembre 2020 : Foire aux idées du 21/09 au 29/10 : construisons ensemble le Court-Saint-Etienne de demain – agenda par hameaux et inscriptions
- 13 octobre 2020 : Inscription à la foire aux idées (consultations villageoises pour les habitants de Sart, Faux, du Haut de Suzeril, de Limauges et Wisterzée)
- 30 octobre 2020 : Inscription à la consultation villageoise en ligne (avis aux habitants de Sart, Faux, du Haut de Suzeril, Limauges et Wisterzée)
- 25 novembre 2020 : Inscription à la consultation villageoise en ligne le 14 décembre
- 11 décembre 2020 : Inscription à la consultation villageoise en ligne le 14 décembre (relance)
- 25 novembre 2020 : Appel à candidatures pour la CLDR jusqu'au 20 décembre – avis aux volontaires
- 13 avril 2021 : bilan 2020 de l'opération de développement rural (lien vers les vidéos)
- 22 septembre 2021 : "Hackathon" le 2 octobre : une demi-journée pour définir 30 projets concrets et prioritaires + réunion publique le 30 septembre : "Climat, eau, air, énergie, quel futur pour notre territoire ?"
- 15 octobre 2021 : Hackathon : 30 projets pour Court-Saint-Etienne (bilan) + venez planter des arbres avec nous (projet du lot 0) !
- 17 novembre 2021, numéro spécial « Mois de de l'environnement » : Mar. 23/11 : présentation de BiodiverCité de 19h à 21h + conférence zéro déchet Zéro Carabistouille, etc.
- 19 janvier 2022 : Participation citoyenne - présentation du projet BiodiverCité ce mercredi 19/01 à 19h30 (vidéoconférence).
- 18 février 2022 : Bloquez la date : Fête de la Musique le 25 juin ! (projet du lot 0)
- 25 mars 2022 : Du 14 au 27 mars, donnez votre avis sur 30 idées de projets pour la Commune (PCDR)
- 30 juillet 2022 : Participation citoyenne - rejoignez la commission locale de développement rural !
- 25 août 2022 : Participez aux 4 soirées d'enrichissement des projets du PCDR !
- 13 octobre 2022 – Présentation du maillage écologique et discussion sur les projets à mener

12.4 Site internet communal

Le site internet communal www.court-st-etienne.be, via ses rubriques actualités et événements, a également été utilisé pour relayer la communication de l'Opération de Développement Rural.

12.5 Bulletin communal « L'info tout Court »

Environnement & Travaux



Opération de Développement rural :
nouvelle programmation des consultations villageoises.
Et lancement d'une consultation en ligne sur la plateforme
<https://participation.frw.be>

"HACKATHON" LE 02/10 : UNE DEMI-JOURNÉE POUR DÉFINIR 30 PROJETS CONCRETS ET PRIORITAIRES

Court-Saint-Etienne s'est lancée début 2020 dans une opération de développement rural. Le but : définir les objectifs de développement de la commune pour les dix ans à venir et mettre en place des projets concrets importants pour le développement de l'entité. Ceux-ci constitueront le Programme communal de développement rural (PCDR) actuellement en cours d'élaboration.

Une vaste consultation de la population s'est déroulée en 2020 pour mobiliser les citoyens et collecter des informations sur les points forts et points faibles du territoire. Les différentes rencontres ont permis de recueillir près de 500 idées de projets !

Après avoir été installée en mai dernier, la Commission locale de développement rural, chargée de piloter l'opération de développement rural, a validé une série d'objectifs de développement importants pour l'avenir de l'entité. Ils seront le point de départ pour la définition des projets.

PARTICIPEZ AU "HACKATHON, MARATHON DE PROGRAMMATION DE PROJETS"

La Commune et la Fondation Royale de Wallonie organiseront le samedi 2 octobre prochain une demi-journée de réflexion sur les projets prioritaires à développer en réponse aux enjeux identifiés par la Commission locale de développement rural. L'idée est d'aboutir en quelques heures à une première liste d'une trentaine de projets qui pourront être inscrits dans le PCDR. Pour ce faire, nous ne partons pas d'une page blanche : les idées de projets évoquées lors du cycle de consultation seront reprises et classées par étapes pour faciliter la réflexion et vous aider dans la sélection. Certains projets pourront déjà faire l'objet d'un approfondissement en séance.

Vous avez compris l'essentiel à ce stade de la réflexion, c'est maintenant que se dessine la stratégie de la commune pour les années à venir ! Venez échanger avec vos voisins et nourrir les projets !

EN PRATIQUE
Cet événement est ouvert à tous les Stéphanois. Toutefois, en raison de la crise sanitaire, mais aussi en vue des limites de capacité d'accueil de la salle de la Boche, l'inscription est obligatoire. Les places étant limitées, ne tardez pas à vous inscrire ! Un aubier en ligne complémentaire sera programmé courant octobre et le nombre d'inscriptions dépassera la capacité d'accueil. Cette demi-journée de réflexion transverbiale se déroulera dans un climat convivial. La Commune fournira boissons et collations au temps de pause.

INTÉRESSÉE ?
Inscrivez-vous en ligne sur www.court-etienne.be/news/hackathon ou contactez la Commune - Valentin de Mendoze au 019 029 625 ou via vw@court-etienne.be. Rendez-vous le samedi 2 octobre à 9h à la salle Gaston Scaillet, au 11 rue d'Isoire. Nous veillerons au respect des règles sanitaires en vigueur à cette date. Plus d'infos : www.courtinfo.be.

LA CLDR PORTERA VOS PROJETS

Vous êtes plus de 300 à avoir participé aux initiatives liées à l'Opération de Développement rural de la commune (consultations villageoises, enquêtes, appels à idées...). La participation citoyenne est bien présente à Court-Saint-Etienne et les idées de projets ne manquent pas !

Même cette pensée d'élire un conseiller et d'être élu pour le conseil, tout pour la commune que vous aimez les Stéphanois !

La CLDR (Commission locale de développement rural) vous offre l'opportunité de faire entendre votre voix et de participer à la définition de la stratégie de développement rural de la commune. Elle a pour mission de passer au stade de réalisation les idées de projets et de constituer une équipe pour les inscrire dans le PCDR.

Plus d'infos sur www.court-etienne.be

Plus d'infos sur www.court-etienne.be

Plus d'infos sur www.court-etienne.be

Plus d'infos sur www.court-etienne.be



Consultations villageoises : quelle suite pour vos idées ?

La Commune de Court-Saint-Etienne a lancé début 2020 une opération de développement rural. Cette opération a pour objectif de définir les objectifs de développement de la commune pour les dix ans à venir et mettre en place des projets concrets importants pour le développement de l'entité. Ceux-ci constitueront le Programme communal de développement rural (PCDR) actuellement en cours d'élaboration.

Une vaste consultation de la population s'est déroulée en 2020 pour mobiliser les citoyens et collecter des informations sur les points forts et points faibles du territoire. Les différentes rencontres ont permis de recueillir près de 500 idées de projets !

Après avoir été installée en mai dernier, la Commission locale de développement rural, chargée de piloter l'opération de développement rural, a validé une série d'objectifs de développement importants pour l'avenir de l'entité. Ils seront le point de départ pour la définition des projets.

D'ICI AU 27 MARS, DONNEZ VOTRE AVIS SUR 30 IDÉES DE PROJETS !

Une consultation citoyenne en ligne est organisée du 14 au 27 mars dans le cadre de l'Opération de Développement rural : enrichissez les 30 idées de projets prioritaires pour l'avenir des villages de l'entité de Court-Saint-Etienne !

Rendez-vous sur <https://participation.frw.be/fr-BE/projects/cse>

- Vous pourrez :
- Aimer les projets que vous trouvez les plus intéressants, pertinents, motivants... ou au contraire pointer ("j'aime pas") les projets jugés inutiles, incohérents ou problématiques.
 - Enrichir/étouffer la description des projets.
 - Curieux de les découvrir ? A vous de jouer !



17 articles ont pu être diffusés dans le bulletin communal « L'info tout Court » à des moments clés de l'élaboration (consultations citoyennes, bilan des consultations, état d'avancement sur les travaux de la CLDR, invitation pour l'enrichissement des projets, information sur les projets du lot 0...) :

- Avril 2020 : agenda Opération de Développement Rural - annulation des consultations villageoises (Coronavirus)
- Août 2020 : nouvelle programmation de consultations villageoises et lancement de la consultation en ligne sur la plateforme <https://participation.frw.be>
- Décembre 2020 : état d'avancement et prochaines étapes de l'ODR
- Mars 2021 : Bilan des consultations (QR codes vers les capsules vidéo)
- Juin 2021 : Etat d'avancement sur les travaux de la CLDR
- Septembre 2021 : annonce de l'Hackathon + ambassadeur de la plantation (lot 0)
- Décembre 2021 - lancement de la démarche zéro déchet (lot 0) + retour sur les plantations et le mois de l'environnement (lot 0)
- Mars 2022 – d'ici au 27 mars, donnez votre avis sur 30 projets du PCDR + retour sur les plantations (lot 0) + 1^{ère} fête de la musique (lot 0)
- Juin 2022 – nouveau marché des producteurs locaux dans le Hall n°11 (lot 0) + Incroyables comestibles : adoptez un bac potager de la Commune avec vos voisins (lot 0) + Court sur scène – fête de la musique (lot 0)
- Septembre 2022 : PCDR – participez aux soirées d'enrichissement du PCDR + information réunion BiodiverCité, balade et soirée environnement

12.6 Plateforme participative FRW <https://participation.frw.be> et mailing-list PCDR

Outre sa dimension participative, l'utilisation de cette plateforme a également eu une fonction d'information et de mobilisation des habitants sur l'élaboration du PCDR via la *mailing-list* associée.

- Lors de la première consultation en ligne (de juin à décembre 2020) :
 - 23/09/20 : lancement consultation en ligne : **143 mails** envoyés
 - 02/11/20 : appel à participation atelier en ligne : **165 mails** envoyés
- Lors de la seconde consultation en ligne (11/03/2022) : **172 mails** envoyés
- Lors des soirées GT d'enrichissement des projets du PCDR (24/08/2022) : **331 mails**

12.7 Autres démarches ponctuelles de communication

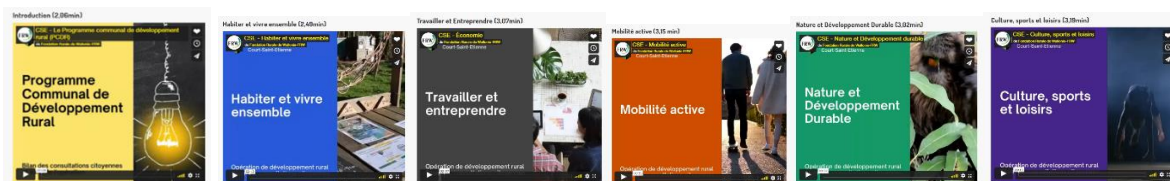
- **Bâche publicitaire et affiches lors des consultations**

Des affiches ont été posées pour promouvoir les consultations en présentiel : dans les valves communales, dans les écoles et aux différentes salles.

Les consultations en ligne ont été promues via la pose d'une bâche publicitaire à des axes stratégiques d'entrée dans la Commune et via des affiches à l'entrée des salles concernées.



- **Vidéos de retours à la population : bilan du cycle de consultations citoyennes**



En février 2020, la FRW a réalisé une capsule vidéo annonçant le lancement des consultations villageoises, diffusée sur les médias communaux et sur le site internet de l'ODR.

Par la suite, la FRW a réalisé 6 capsules vidéo de retour à la population (un teaser et 5 capsules thématiques) pour expliquer les résultats du cycle de consultations de la population (présentiel et numérique). Les vidéos ont été mises en ligne début mars 2021 sur le site <https://www.cse2030.info> et diffusées via la page Facebook communale et la newsletter. Un QR code donnant accès à ces vidéos a également été communiqué via le bulletin communal de mars 2021.

- **Court-Saint-Etienne en poche**



Cette nouvelle application smartphone 100% communale a été utilisée ponctuellement (rubrique « publications ») pour diffuser certaines informations liées à l'ODR, notamment lors du nouvel appel à candidatures pour rejoindre la CLDR.

● **Utilisation de la borne interactive / tablette de la FRW lors du festival « En Vrac »**



Dans le cadre du projet du lot 0 « État des lieux participatif de l’alimentation durable », la borne et la tablette de la FRW ont été utilisées le dimanche 26 mars 2023 à l’occasion du festival « En Vrac » au Pam Expo.

L’objectif poursuivi était de présenter, diffuser et amender avec les visiteurs la [carte de l’alimentation durable en région de Court-Saint-Etienne](#) réalisée collectivement durant l’ODR.

● **Presse écrite**

Plusieurs articles sont parus dans l’avenir et concernent :

- des projets du lot 0 du PCDR (marché des producteurs locaux, ambassadeurs de la plantation, fête de la musique, événement zéro déchet...),
- le projet de la place de Beurieux (lot 1),
- la stratégie BiodiverCité (opération pilote).



Les ambassadeurs de la plantation seront chargés d’encadrer une équipe de bénévoles lors des plantations. Une formation leur sera délivrée par le Patrimoine stéphanois le 20 novembre, de 9 h à 12 h, au chemin n° 24, près de la rue du Chenoy. Les bénévoles seront invités à s’équiper de bèches, gants pour apporter leur main-d’œuvre aux dates et heures qui leur conviennent dans un calendrier qui doit être établi. Les plantations débiteront en novembre.

Après approbation du PCDR par le Gouvernement wallon, un retour à la population sera organisé pour mettre en lumière l’ensemble des projets du PCDR de Court-Saint-Etienne.

13. ANNEXES

13.1 Délibérations du Conseil communal

13.2 PV des réunions de coordination

13.3 Rencontre du personnel communal

13.4 Rencontre des personnes ressources

13.5 Synthèse des consultations

13.6 PV des réunions de la CLDR

13.7 Synthèse de l’hackathon

13.8 Synthèse des soirées thématiques